




03	...		
02	...		
01	...		
REVIZE	POPIS	DATUM	PODPIS

## OBJEDNATEL

SPRÁVA ŽELEZNIC, STÁTNÍ ORGANIZACE  
DLÁŽDĚNÁ 1003/7, PRAHA 1 - NOVÉ MĚSTO, 110 00

OBLASTNÍ ŘEDITELSTVÍ HRADEC KRÁLOVÉ  
U FOTOCHEMY 259, HRADEC KRÁLOVÉ, 501 01  
IČO: 709 942 34 DIČ: CZ709 942 34



<b>SAGASTA s.r.o.</b> SÍDLLO: NOVODVORSKÁ 1010/14, 142 00 PRAHA 4 IČ: 045 98 555 DIČ: CZ045 98 555				 <b>SAGASTA</b>		JTSK Bpv ČÍSLO SOUPRAVY	
ODPOVĚDNÝ PROJEKTANT	VYPRACOVAL	KONTROLA	HIP	ČÍSLO ZAKÁZKY 120 126 DOKUMENTACE PDPS MĚŘÍTKO - DATUM 02/2021 POČET FORMÁTŮ A4			
ING. DÁVID KUCZIK 	ING. MARTIN KNYTL 	ING. VÍT HOZNOUR 	ING. DÁVID KUCZIK 				
OBSAH <b>OPRAVA MOSTU V ÚSEKU STARKOČ - ČERVENÝ KOSTELEC</b> DOKLADOVÁ ČÁST ŽELEZNIČNÍ MOST V KM 18,963				ČÁST 5 ČÍSLO PŘÍLOHY 1			
NÁZEV PŘÍLOHY <b>VYJÁDŘENÍ VLASTNÍKŮ K EXISTENCI SÍTÍ</b>				DOKUMENTACI LZE UŽÍVAT POUZE VE SMYSLU PŘÍSLUŠNÉ SMLOUVY O DÍLO. VÝKRES, ČI JEHO ČÁST, MŮŽE BÝT KOPÍROVÁN NEBO JINÝM ZPŮSOBEM ROZŠÍŘOVÁN POUZE PO PŘEDCHOZÍM SOUHLASU SAGASTA s.r.o.			

### Seznam vyjádření správců IS - stávající stav

„Oprava mostu v úseku Starkoč – Červený Kostelec“

Poř. č.	Název organizace, adresa, zpracovatel - kontakt	Ze dne	Vyjádření - podmínky	Platnost do	Existence síti ANO/NE
1	České Radiokomunikace a.s.	11.01.2021	žádné sítě	11.01.2022	NE
2	CETIN a.s.	11.01.2021	optický kabel a NN vedení - digi	11.01.2023	ANO
3	ČEZ Distribuce, a. s.	11.01.2021	žádné sítě	11.07.2021	NE
4	ČEZ ICT Services, a.s.	11.01.2021	žádné sítě	11.01.2022	NE
5	GasNet, s.r.o. v zast. GasNet Služby, s.r.o.	11.01.2021	VTL plynovod	11.01.2023	ANO
6	Správa železnic, státní organizace	11.01.2021	SSZT zabezpečovací vedení		ANO
7	Telco Pro Services, a.s.	11.01.2021	žádné sítě	11.01.2022	NE
8	T-Mobile Czech Republic a.s.	11.01.2021	žádné sítě	11.01.2022	NE
9	Vodafone Czech Republic a.s.	11.01.2021	žádné sítě	11.01.2022	NE
10	Vodovody a kanalizace Náchod, a.s.	11.01.2021	vodovod		ANO
11	Zdeněk Kudrnáč	11.01.2021	žádné sítě		NE
12	ČD - Telematika a.s.	11.01.2021	telekomunikační sítě	11.01.2023	ANO
13	Ministerstvo obrany - Sekce ekonomická a majetková - OOÚZ	11.01.2021	žádné sítě	27.01.2022	NE
14	NET4GAS, s.r.o.	11.01.2021	žádné sítě	11.01.2023	NE
15	Obec Studnice	11.01.2021	žádné sítě (VO)		NE

SAGASTA s.r.o.

Novodvorská 1010 /14

14200 Praha

Váš dopis značky / ze dne	Naše značka	Vyřizuje	Místo odeslání / dne
0000087916 / 11.01.2021	UPTS/OS/263977/2021	Simona Hulíková	Praha / 11.01.2021

**Věc: Vyjádření k existenci podzemních sítí spol. České Radiokomunikace, a.s.**

Účel: Existence sítí

**Akce: Oprava mostu v úseku Starkoč – Červený Kostelec**

K Vaší žádosti o vyjádření k existenci sítí Vám sdělujeme, že ve Vámi vyznačeném/řešeném území nedojde ke styku s žádným podzemním vedením/zařízením v naší správě.

S pozdravem

Za správnost:

  
**České Radiokomunikace a.s.**  
Skokanská 2117/1  
169 00 Praha 6  
(53)

Simona Hulíková  
Specialista ochrany sítě

Příloha: Daňový doklad

**Platnost tohoto vyjádření je jeden rok od data vystavení, tj. do 11.01.2022**

PIN: 9376

Úhradu částky za vyjádření proveďte na účet Českých Radiokomunikací, a.s. Číslo účtu Českých Radiokomunikací, a.s. vč. variabilního symbolu naleznete na přiloženém Zjednodušeném daňovém dokladu.

**Dodavatel:**

ČESKÉ RADIOKOMUNIKACE a.s.

Skokanská 2117/1

169 00 Praha 6 - Břevnov

IČ: 24738875

DIČ: CZ24738875

Č. účtu: 36663682

Kód banky: 5500

Variabilní symbol: 253690

Zaps. v obch. rejstříku, vedeném Městským  
Soudem v Praze, oddíl B, vložka 16505**Odběratel:**

SAGASTA s.r.o.

Novodvorská 1010

14200 Praha

IČ: 04598555

DIČ: CZ04598555

Č. objednávky:

Datum vystavení: 11.01.2021

Forma úhrady: bankovním převodem

Datum uskutečnění zdan. plnění: 11.01.2021

Datum splatnosti: 01.02.2021

Rozsah a předmět plnění:

**Oprava mostu v úseku Starkoč – Červený Kostelec - vyjádření k existenci sítě č. ÚPTS/OS/263977/2021**

Sazba DPH %	Základ daně:	Výše daně:	Cena včetně daně
21,00	163,64	34,36	198

Vystavil: Simona Hulíková

**Celkem k úhradě: 198 Kč**

České Radiokomunikace, a.s.

odd. Ochrany sítí

Skokanská 2117/1

169 00 Praha 6 - Břevnov

Cena je stanovena tak, aby pokryla nezbytně nutné náklady, vzniklé v souvislosti s poskytnutím služby. Výše jednotlivých poplatků za vyjádření k existenci sítě Českých Radiokomunikací, a.s. je zveřejněna na internetových stránkách této společnosti. Objednávkou našich služeb vyjadřujete souhlas se zaplacením zde uveřejněných poplatků.



**VYJÁDŘENÍ O EXISTENCI SÍTĚ ELEKTRONICKÝCH KOMUNIKACÍ**  
**společnosti CETIN a.s.**  
**(„Vyjádření“)**

**A VŠEOBECNÉ PODMÍNKY OCHRANY SÍTĚ ELEKTRONICKÝCH KOMUNIKACÍ**  
**společnosti CETIN a.s.**  
**(„Všeobecné podmínky ochrany SEK“)**

toto Vyjádření a Všeobecné podmínky ochrany SEK je vydané dle ustanovení § 101 zákona č. 127/2005 Sb., o elektronických komunikacích a o změně některých souvisejících zákonů, v účinném znění („**Zákon o elektronických komunikacích**“), a dle ustanovení § 161 zákona č. 183/2006 Sb., o územním plánování a stavebním řádu, v účinném znění („**Stavební zákon**“), a dle příslušných ustanovení zákona č. 89/2012 Sb., občanský zákoník, v účinném znění („**Občanský zákoník**“)

**Číslo jednací: 509972/21**

**Číslo žádosti: 0121 004 554 („Žádost“)**

Název akce („ <b>Stavba</b> “)		Oprava mostu v úseku Starkoč ? Červený Kostelec	
Důvod vydání Vyjádření („ <b>Důvod vyjádření</b> “)		Informace o poloze sítě	
<b>Žadatel</b>	SAGASTA s.r.o., kontaktní osoba: Miroslava Říhová, Novodvorská 1010/14, Praha, 14200		
<b>Stavebník</b>	-- neuvedeno --, , -- neuvedeno --, 0		
<b>Zájmové území</b>	Okres	Náchod	
	Obec	Studnice	
	Kat. území / č. parcely	Starkoč u Vysokova; Studnice u Náchoda	
<b>Platnost Vyjádření</b>		<b>11. 1. 2023 („Den konce platnosti Vyjádření“)</b>	

Žadatel Žadostí určil a vyznačil Zájmové území, jakož i určil Důvod Vyjádření.

Na základě určení a vyznačení Zájmového území Žadatelem a na základě určení Důvodu Vyjádření vydává společnost CETIN a.s. následující Vyjádření:

**Dojde ke střetu se sítí elektronických komunikací (dále jen „SEK“) společnosti CETIN a.s.**

- (I) Na Žadatelem určeném a vyznačeném Zájmovém území se vyskytuje SEK společnosti CETIN a.s.; a
- (II) Stavebník nebo jím pověřená třetí osoba je povinen řídit se Všeobecnými podmínkami ochrany SEK, které jsou nedílnou součástí Vyjádření; a
- (III) pro případ, že bude nezbytné přeložení SEK, zajistí vždy takové přeložení SEK její vlastník, společnost CETIN a.s. Stavebník, který vyvolal překládku SEK je dle ustanovení § 104 odst. 17 Zákona o elektronických komunikacích povinen uhradit společnosti CETIN a.s. veškeré náklady na nezbytné úpravy dotčeného úseku SEK, a to na úrovni stávajícího technického řešení; a
- (IV) pro účely přeložení SEK dle bodu (III) tohoto Vyjádření je Stavebník povinen uzavřít se společností CETIN a.s. Smlouvu o realizaci překládky SEK; a
- (V) Stavebník a/nebo Žadatel není oprávněn užít toto Vyjádření k podání jakékoliv žádosti o vydání jakéhokoliv správního rozhodnutí či jiného rozhodnutí majícího obdobný charakter.

Číslo jednací: 509972/21

Číslo žádosti: 0121 004 554

Vyjádření je platné pouze pro Zájmové území určené a vyznačené Žadatelem, jakož i pro Důvod Vyjádření stanovený a určený Žadatelem v Žádosti.

Vyjádření pozbývá platnosti i) dnem, kdy je Žadatelem a/nebo Stavebníkem použito k podání žádosti o vydání jakéhokoliv správního rozhodnutí či jiného rozhodnutí majícího obdobný charakter a/nebo dnem zahájení jakéhokoliv správního rozhodnutí či jiného rozhodnutí majícího obdobný charakter, ve kterém bylo Vyjádření použito, ii) uplynutím doby platnosti v tomto Vyjádření uvedeného, iii) změnou rozsahu Zájmového území či změnou Důvodu Vyjádření uvedeného v Žádosti a/nebo iv) porušením Všeobecných podmínek ochrany SEK, to vše v závislosti na tom, která ze skutečností rozhodná pro pozbytí platnosti Vyjádření nastane nejdříve.

Společnost CETIN a.s. vydáním tohoto Vyjádření poskytla Žadateli pro Žadatelem určené a vyznačené Zájmové území veškeré informace o SEK dostupné společnosti CETIN a.s. ke dni podání Žádosti.

Ze strany společnosti CETIN a.s. může v některých případech docházet ke zpracování Vašich osobních údajů. Ke zpracování Vašich osobních údajů dochází vždy v souladu s platnými právními předpisy. Konkrétní zásady a podmínky zpracování osobních údajů společností CETIN a.s. jsou dostupné na <https://www.cetin.cz/zasady-ochrany-osobnich-udaju>.

V případě dotazů k Vyjádření kontaktujte prosím asistenční linku 238 461 111.

#### Přílohami Vyjádření jsou:

- *Všeobecné podmínky ochrany SEK*
- *Informace k vytýčení SEK ve vlastnictví společnosti CETIN a.s.*
- *Situační výkres (obsahuje Zájmové území určené a vyznačené Žadatelem a výřezy účelové mapy SEK)*

Vyjádření vydala společnost **CETIN a.s.** dne: 11. 1. 2021.



CETIN a.s.  
Českomoravská 2510/19, Libeň  
190 00 Praha 9  
DIČ: CZ04084063

102

**VŠEOBECNÉ PODMÍNKY OCHRANY SÍTĚ ELEKTRONICKÝCH KOMUNIKACÍ společnosti CETIN a.s.****1. PLATNOST VŠEOBECNÝCH PODMÍNEK**

- i) Tyto Všeobecné podmínky ochrany sítě elektronických komunikací (dále jen „VPOSEK“) tvoří součást Vyjádření (jak je tento pojem definován níže v článku 2 VPOSEK).
- ii) V případě rozporu mezi Vyjádřením a těmito VPOSEK mají přednost ustanovení Vyjádření, pokud není těmito VPOSEK stanoveno jinak.

**2. DEFINICE**

Níže uvedené termíny, jsou-li použity v těchto VPOSEK a uvozeny velkým písmenem, mají následující význam, není-li těmito VPOSEK a/nebo Příslušnými požadavky stanoveno výslovně jinak:

„**CETIN**“ znamená CETIN a.s. se sídlem Českomoravská 2510/19, Libeň, 190 00 Praha 9, IČO: 04084063, zapsaná v obchodním rejstříku vedeném Městským soudem v Praze pod spz. B 20623;

„**Den**“ je kalendářní den;

„**Kabelovod**“ podzemní zařízení sestávající se z tělesa Kabelovodu a kabelových komor, sloužící k zatahování kabelů a ochranných trubek;

„**Občanský zákoník**“ znamená zákon č. 89/2012 Sb., občanský zákoník, v účinném znění;

„**POS**“ je zaměstnanec společnosti CETIN, pověřený ochranou sítě, Jiří Sejkora, tel.: 720 078 877, e-mail: jiri.sejkora@cetin.cz;

„**Pracovní den**“ znamená Den, kromě soboty, neděle, a státních svátků a ostatních svátků ve smyslu zákona č. 245/2000 Sb., o státních svátcích, o významných dnech a o dnech pracovního klidu, v účinném znění;

„**Příslušné požadavky**“ znamená jakýkoli a každý příslušný právní předpis, vč. technických norem, nebo normativní právní akt veřejné správy či samosprávy, nebo jakékoli rozhodnutí, povolení, souhlas nebo licenci, včetně podmínek, které s ním souvisí;

„**Překládka**“ je stavba spočívající ve změně trasy vedení SEK ve vlastnictví CETIN nebo přemístění zařízení SEK ve vlastnictví CETIN; Stavebník, který Překládku vyvolal, je dle ustanovení § 104 odst. 17 Zákona o elektronických komunikacích povinen uhradit společnosti CETIN veškeré náklady na nezbytné úpravy dotčeného úseku SEK, a to na úrovni stávajícího technického řešení;

„**SEK**“ je síť elektronických komunikací ve vlastnictví CETIN;

„**Stavba**“ je stavba a/nebo činnost ve vztahu, k níž bylo vydáno Vyjádření, a je prováděna Stavebníkem a/nebo Žadatelem v souladu s Příslušnými požadavky, povolená příslušným správním rozhodnutím vydaným dle Stavebního zákona;

„**Stavebník**“ je osoba takto označená ve Vyjádření;

„**Stavební zákon**“ je zákon č. 183/2006 Sb., o územním plánování a stavebním řádu;

„**Vyjádření**“ je vyjádření o existenci sítě elektronických komunikací vydané společností CETIN dne 11. 1. 2021 pod č.j. 509972/21;

„**Zájmové území**“ je území označené Žadatelem a/nebo Stavebníkem v Žádosti;

„**Situační výkres**“ je výkres, který je přílohou Vyjádření a obsahuje Zájmové území určené a vyznačené Žadatelem v Žádosti a výřezy účelové mapy SEK;

„**Zákon o elektronických komunikacích**“ je zákon č. 127/2005 Sb., o elektronických komunikacích a o změně některých souvisejících zákonů, v účinném znění;

„**Žadatel**“ je osoba takto označená ve Vyjádření.

„**Žádost**“ je žádost, kterou Žadatel a/nebo Stavebník požádal CETIN o vydání Vyjádření.

**3. PLATNOST A ÚČINNOST VPOSEK**

Tyto VPOSEK jsou platné a účinné dnem odeslání Vyjádření na i) adresu elektronické pošty Stavebníka a/nebo Žadatele uvedenou v Žádosti nebo ii) adresu pro doručení prostřednictvím poštovní přepravy uvedenou Stavebníkem a/nebo Žadatelem v Žádosti.

**4. OBECNÁ PRÁVA A POVINNOSTI STAVEBNÍKA A/NEBO ŽADATELE**

- (i) Stavebník, Žadatel je výslovně srozuměn s tím, že SEK je veřejně prospěšným zařízením, byla zřízena ve veřejném zájmu a je chráněna Příslušnými požadavky.
- (ii) SEK je chráněna ochranným pásmem, jehož rozsah je stanoven (a) ustanovením § 102 Zákona o elektronických komunikacích a/nebo (b) právními předpisy účinnými před Zákonom o elektronických komunikacích, není-li Příslušnými požadavky stanoveno jinak.
- (iii) Stavebník, Žadatel nebo jím pověřená třetí osoba, je povinen při provádění Stavby nebo jiných prací, při odstraňování havárií a projektování staveb, řídit se Příslušnými požadavky, správnou praxí v oboru stavebnictví a technologickými postupy a je povinen učinit veškerá nezbytná opatření vyžadovaná Příslušnými požadavky k ochraně SEK před poškozením. Povinnosti dle tohoto odstavce má Stavebník rovněž ve vztahu k SEK, které se nachází mimo Zájmové území.
- (iv) Při zjištění jakéhokoli rozporu mezi údaji v Situačním výkresu, který je přílohou Vyjádření a skutečným stavem, je Stavebník a/nebo Žadatel povinen bez zbytečného odkladu, nejpozději Den následující po zjištění takové skutečnosti, zjištěný rozpor oznámit POS.
- (v) Stavebník, Žadatel nebo jím pověřená třetí osoba, je povinen každé poškození či krádež SEK bezodkladně, nejpozději Den následující po zjištění takové skutečnosti, oznámit takovou skutečnost dohledovému centru společnosti CETIN na telefonní číslo +420 238 464 190.
- (vi) Bude-li Stavebník, Žadatel nebo jím pověřená třetí osoba na společnosti CETIN požadovat, aby se jako účastník správního řízení, pro jehož účely bylo toto Vyjádření vydáno, vzdala práva na odvolání proti rozhodnutí vydanému ve správním řízení, je oprávněn kontaktovat POS.

**5. POVINNOSTI STAVEBNÍKA PŘI PŘÍPRAVĚ STAVBY**

- (i) Při projektování Stavby je Stavebník povinen zajistit, aby projektová dokumentace Stavby (i) zohledňovala veškeré požadavky na ochranu SEK vyplývající z Příslušných požadavků, zejména ze Zákona o elektronických komunikacích a Stavebního zákona, (ii) respektovala správnou praxi v oboru stavebnictví a technologické postupy a (iii) umožňovala, aby i po provedení a umístění Stavby dle takové projektové dokumentace byla společnost CETIN, jako vlastník SEK schopna bez jakýchkoli omezení a překážek provozovat SEK, provádět údržbu a opravy SEK.
- (ii) Nebude-li možné projektovou dokumentaci zajistit některý, byť i jeden z požadavků dle předchozího odstavce (i) a/nebo umístění Stavby by mohlo způsobit, že nebude naplněn některý, byť i jeden z požadavků dle předchozího odstavce (i), vyvolá Stavebník Překládku.
- (iii) Při projektování Stavby, která se nachází nebo je u ní zamýšleno, že se bude nacházet v ochranném pásmu radiových tras společnosti CETIN a překračuje výšku 15 m nad zemským povrchem, a to včetně dočasných objektů zařízení staveníště (jeřáby, konstrukce, atd.) je Stavebník povinen písemně kontaktovat POS za účelem získání konkrétního stanoviska a podmínek k ochraně radiových tras společnosti CETIN a pro určení, zda Stavba vyvolá Překládku. Ochranné pásmo radiových tras v šíři 50m je zakresleno do situačního výkresu, který je součástí tohoto Vyjádření.

**VŠEOBECNÉ PODMÍNKY OCHRANY SÍTĚ ELEKTRONICKÝCH KOMUNIKACÍ společnosti CETIN a.s.**

Číslo jednací: 509972/21

Číslo žádosti: 0121 004 554

- (iv) Pokud se v Zájmovém území nachází podzemní silové vedení (NN) ve vlastnictví společnosti CETIN, je Stavebník povinen ve vztahu k projektové dokumentaci zajistit totéž, co je uvedeno pod písm (i) tohoto článku 5, přičemž platí, že Stavebník vyvolá Překládku v případech uvedených pod písm (ii) tohoto článku 5.
- (v) Stavebník je povinen při projektování Stavby, která je stavbou (a) zařízení silových elektrických sítí (VN, VVN a ZVVN) a/nebo (b) trakčních vedení, provést výpočet či posouzení rušivých vlivů na SEK, zpracovat ochranná opatření, to vše dle a v souladu s Příslušnými požadavky. Stavebník je povinen nejpozději třicet (30) Dnů před podáním žádosti o vydání příslušného správního rozhodnutí k umístění Stavby dle Stavebního zákona předat POS výpočet či posouzení rušivých vlivů na SEK a zpracovaná ochranná opatření.
- (vi) Je-li Stavba v souběhu s Kabelovodem, nebo Kabelovod kříží, je Stavebník povinen nejpozději ke Dni, ke kterému započne se zpracováním projektové dokumentace ke Stavbě, oznámit POS a zpracovat POS (a) veškeré případy, kdy trajektorie podvrtní a protlaků budou vedeny ve vzdálenosti menší, než je 1,5 m od Kabelovodu a (b) jakékoliv výkopové práce, které budou nebo by mohly být vedeny v úrovni či pod úrovní Kabelovodu nebo kabelové komory.
- (vii) Je-li Stavba umístěna nebo má být umístěna v blízkosti Kabelovodu, ve vzdálenosti menší, než jsou 2 m nebo kříží-li Stavba Kabelovod ve vzdálenosti menší, než je 0,5 m nad nebo kdekoliv pod Kabelovodem, je Stavebník povinen předložit POS k posouzení zakreslení Stavby v příčných řezech, přičemž do příčného řezu je Stavebník rovněž povinen zakreslit profil kabelové komory.

## 6. POVINNOSTI STAVEBNÍKA PŘI PROVÁDĚNÍ STAVBY

- (i) Stavebník je před započítím jakýchkoliv zemních prací ve vztahu ke Stavbě povinen vytýčit trasu SEK na terénu dle Příslušných požadavků a dle Stavebního zákona. S vytýčenou trasou SEK je Stavebník povinen seznámit všechny osoby, které budou anebo by mohly zemní práce ve vztahu ke Stavbě provádět. V případě porušení této povinnosti bude Stavebník odpovědný společnosti CETIN za náklady a škody, které porušením této povinnosti společnosti CETIN vzniknou a je povinen je společnosti CETIN uhradit.
- (ii) Pět (5) Pracovních dní před započítím jakýchkoliv prací ve vztahu ke Stavbě je Stavebník povinen oznámit společnosti CETIN, že zahájí práce či činnosti ve vztahu ke Stavbě. Písemné oznámení dle předchozí věty zašle Stavebník na adresu elektronické pošty POS a bude obsahovat minimálně číslo jednací Vyjádření a kontaktní údaje Stavebníka.
- (iii) Stavebník je povinen zabezpečit a zajistit SEK proti mechanickému poškození, a to zpravidla dočasným umístěním silničních betonových panelů nad kabelovou trasou SEK. Do doby, než je zajištěna a zabezpečena ochrana SEK proti mechanickému poškození, není Stavebník oprávněn přejíždět vozidly nebo stavební mechanizací kabelovou trasu SEK. Při přepravě vysokých nákladů nebo při projíždění stroji, vozidly či mechanizací pod nadzemním vedením SEK je Stavebník povinen prověřit, zda výška nadzemního vedení SEK je dostatečná a umožňuje spolehlivý a bezpečný způsob přepravy nákladu či průjezdu strojů, vozidel či mechanizace.
- (iv) Při provádění zemních prací v blízkosti SEK je Stavebník povinen postupovat tak, aby nedošlo ke změně hloubky uložení nebo prostorového uspořádání SEK. V místech, kde SEK vystupuje ze země do budovy, rozváděče, na sloup apod. je Stavebník povinen vykonávat zemní práce se zvýšenou mírou opatrnosti, výkopové práce v blízkosti sloupů nadzemního vedení SEK je Stavebník povinen provádět v takové vzdálenosti od sloupu nadzemního vedení SEK,

kteřá je dostatečná k tomu, aby nedošlo nebo nemohlo dojít k narušení stability sloupu nadzemního vedení SEK. Stavebník je povinen zajistit, aby jakoukoliv jeho činností nedošlo bez souhlasu a vědomí společnosti CETIN (a) ke změně nivelety terénu, a/nebo (b) k výsadbě trvalých porostů, a/nebo (c) ke změně rozsahu a změně konstrukce zpevněných ploch. Pokud došlo k odkrytí SEK, je Stavebník povinen SEK po celou dobu odkrytí náležitě zabezpečit proti prověšení, poškození a odcizení.

- (v) Zjistí-li Stavebník kdykoliv během provádění prací ve vztahu ke Stavbě jakýkoliv rozpor mezi údaji v projektové dokumentaci a skutečností, je povinen bezodkladně přerušit práce a oznámit zjištěný rozpor na adresu elektronické pošty POS. Stavebník není oprávněn pokračovat v pracích ve vztahu ke Stavbě do doby, než získá písemný souhlas POS s pokračováním prací.
- (vi) Stavebník není bez předchozího písemného souhlasu společnosti CETIN oprávněn manipulovat s kryty kabelových komor, jakkoliv zakrývat vstupy do kabelových komor, a to ani dočasně, vstupovat do kabelových komor, jakkoliv manipulovat s případně odkrytými prvky SEK či s jakýmkoliv jiným zařízením se SEK souvisejícím. Rovněž bez předchozího písemného souhlasu společnosti CETIN není Stavebník oprávněn umístit nad trasou Kabelovodu jakoukoliv jinou síť technické infrastruktury v podélném směru.
- (vii) Byla-li v souladu s Vyjádřením a těmito VPOSEK odkryta SEK je Stavebník povinen tři (3) Pracovní dny před zakrytím SEK písemně oznámit POS zakrytí SEK a vyzvat ho ke kontrole před zakrytím. Oznámení Stavebníka dle předchozí věty musí obsahovat minimálně předpokládaný Den zakrytí, číslo jednací Vyjádření a kontaktní údaje Stavebníka. Stavebník není oprávněn provést zakrytí do doby, než získá písemný souhlas POS se zakrytím.

## 7. ROZHODNÉ PRÁVO

Vyjádření a VPOSEK se řídí českým právem, zejména Občanským zákoníkem, Zákonem o elektronických komunikacích a Stavebním zákonem. Veškeré spory z Vyjádření či VPOSEK vyplývající budou s konečnou platností řešeny u příslušného soudu České republiky.

## 8. PÍSEMNÝ STYK

Písemným stykem či pojmem „písemně“ se pro účely Vyjádření a VPOSEK rozumí předání zpráv jedním z těchto způsobů:

- v listinné podobě;
- e-mailovou zprávou s uznávaným elektronickým podpisem dle zák. č. 297/2016 Sb., o službách vytvářejících důvěru pro elektronické transakce, v účinném znění; a/nebo e-mailovou zprávou zaslou na adresu POS;

## 9. ZÁVĚREČNÁ USTANOVENÍ

- (i) Stavebník, Žadatel nebo jím pověřená třetí osoba je počínaje Dnem převzetí Vyjádření povinen užít informace a data uvedená ve Vyjádření pouze a výhradně k účelu, pro který mu byla tato poskytnuta. Stavebník, Žadatel nebo jím pověřená třetí osoba není oprávněn informace a data rozmnožovat, rozšiřovat, pronajímat, půjčovat či jinak umožnit jejich užívání třetí osobou bez předchozího písemného souhlasu společnosti CETIN.
- (ii) Pro případ porušení kterékoliv z povinností Stavebníka, Žadatele nebo jím pověřené třetí osoby, založené Vyjádřením /nebo těmito VPOSEK je Stavebník, Žadatel či jím pověřená třetí osoba odpovědný za veškeré náklady a škody, které společnosti CETIN vzniknou porušením povinností Stavebníka, Žadatele nebo jím pověřené třetí osoby.

Číslo jednací: 509972/21

Číslo žádosti: 0121 004 554

## Informace k vytyčení *SEK*

V případě požadavku na vytyčení *SEK* společnosti *CETIN* se, prosím, obraťte na společnosti uvedené níže:

### **CETIN a.s. - středisko Čechy východ**

se sídlem: Českomoravská 2510/19, Libeň, 190 00 Praha 9  
IČ: 04084063 DIČ: CZ04084063  
kontakt: tel: 238464523 obslužná doba po-pa 7 - 15 hod

### **AZ GEONET - Pavel Kazda**

se sídlem: Sedláčkova 1436/14, 500 02 Hradec Králové  
IČ: 72885777 DIČ: CZ7308093045  
kontakt: Pavel Kazda, mobil: 776020134, e-mail: azgeonet@seznam.cz

### **CITRON GROUP ELEKTRO s.r.o.**

se sídlem: Radvance č.p. 45, PSČ: 542 12, Radvanice v Čechách, okres Trutnov  
IČ: 26012138 DIČ: CZ26012138  
kontakt: Pavel Cicvárek, fax: 499897250, mobil: 608831123, e-mail: CITRON.GROUP.ELEKTRO@seznam.cz  
Tomáš Trejtnar, fax: 499897250, mobil: 777006656, e-mail: CITRON.GROUP.ELEKTRO@seznam.cz

### **COM PLUS CZ, a.s.**

se sídlem: Akademia Bedrny 365, 500 03 Hradec Králové  
IČ: 25772104 DIČ: CZ25772104  
kontakt: Help Desk: tel.: 472702123, mobil: 724150190, e-mail: helpdesk@complus.cz  
technik: Cyril Belej tel.: 724 483 810, e-mail: cyril.belej@complus.cz

### **ELTER, s.r.o.**

se sídlem: Straněnská 1149, 539 01 Hlinsko  
IČ: 49814419 DIČ: CZ49814419  
kontakt: tel.: 469312100, mobil: 731115925, e-mail: elter.hlinsko@xaz.cz  
Havel Stanislav, mobil: 736778264, Chadima Zdeněk, mobil: 731115933

### **EMP Pardubice s.r.o.**

se sídlem: Erno Košťála 957, 530 12 Pardubice  
IČ: 64793150 DIČ: CZ 64793150  
kontakt: Bohumil Hubálek, mobil: 602492449, e-mail: emp.pce@seznam.cz

### **EMIPO-energmontáže s.r.o**

se sídlem: U Větrolamu 5 568 02 Svitavy  
IČ: 620 65 530 DIČ: CZ 620 65 530  
kontakt: Ing. Dvořák Jaroslav, mobil: 724785113, e-mail: dvorakemipo@seznam.cz  
Abraham Josef, mobil: 602173802, e-mail: dvorakemipo@seznam.cz

### **EUROSPÓJ, v.o.s.**

se sídlem: Průmyslová 387, 530 03 Pardubice  
IČ: 47473991 DIČ: CZ 47473991  
kontakt: Jan Matějka, tel.: 466616101, mobil: 608111234, e-mail: eurospoj@eurospoj.cz,  
Petr Borovec, tel.: 466616101, mobil: 603150066, e-mail: eurospoj@eurospoj.cz

Číslo jednací: 509972/21

Číslo žádosti: 0121 004 554

**FEM - Miloš Fejfar**

se sídlem: Lužany 209, 507 06 Lužany

IČ: 01735977

DIČ:

kontakt: Miloš Fejfar, mobil: 602483031, e-mail: fejfarmilos@seznam.cz

**Chadima Zdeněk**

se sídlem: Máchova 257, 539 73 Skuteč

IČ: 01222163

DIČ:

kontakt: Zdeněk Chadima, tel: 731115933, e-mail: z.chadima@tiscali.cz

**Karel Horský**

se sídlem: Poličská 877/36, 568 02 Svitavy - Předměstí

IČ: 01377841

DIČ:

kontakt: Karel Horský, mobil: 602 483 023, e-mail: k.horsky.sy@gmail.com

**K+K ELTEC, s.r.o.**

se sídlem: Smetanova 997, 517 41 Kostelec nad Orlicí

IČ: 25277308

DIČ: CZ25277308

kontakt: Radovan Krsek, mobil: 603486395, e-mail: krsek@eltec.cz

**Libor Kos**

se sídlem: Horní Čermná 5, 561 56 Horní Čermná

IČ: 40156770

DIČ:

kontakt: Libor Kos, mobil: 737906322, e-mail: libor.kos@email.cz

**Michlovský stavební s.r.o.**

se sídlem: Salaš 99, 76351 Zlín

IČ: 27714080

DIČ: CZ 27714080

kontakt: STŘEDSKO HRADEC KRÁLOVÉ:

Aleš Klimt, mobil: 602482988, e-mail: klimt@michlovsky.cz

Jiří Sibor, mobil: 605 200 724, sibor@michlovsky.cz

František Uříčář, mobil: 605200784, e-mail: uricar@michlovsky.cz

**Milan Šulc**

se sídlem: Jamné nad Orlicí 190, PSČ: 561 65

IČ: 73655678

DIČ:

kontakt: Ing. Milan Šulc, mobil: 602482975, e-mail: sulcmilan@seznam.cz

**SECURITY PARTNER, s.r.o.**

se sídlem: Na Plácku 1330, Kostelec nad Orlicí

IČ: 48152871

DIČ: CZ48152871

kontakt: Ing. Roland Ságner, mobil: 777778256, e-mail: sagner@xkomfort.cz

**STARMON s.r.o.**

se sídlem: Průmyslová 1880, 565 01 Choceň

IČ: 49285751

DIČ: CZ49285751

kontakt: Marek Bedrníček, mobil: 605003042, e-mail: bedrnicek@starmon.cz



Číslo jednací: 509972/21

Číslo žádosti: 0121 004 554

**SUPTel a.s.**

se sídlem: Hřbitovní 1322/15, 312 16 Plzeň

IČ: 25229397

DIČ: CZ25229397

kontakt: Vlastimil Koudelka, mobil: 725277777, e-mail: koudelka@suptel.cz

**Telsit s.r.o.**

se sídlem: K Dolíkám 125, 503 11 Hradec Králové 15

IČ: 62025384

DIČ: CZ62025384

kontakt: Petr Novák, mobil: 603592292, e-mail: novak@telsit.cz

Miroslav Kodrle, mobil: 603593934, e-mail: kodrle@telsit.cz



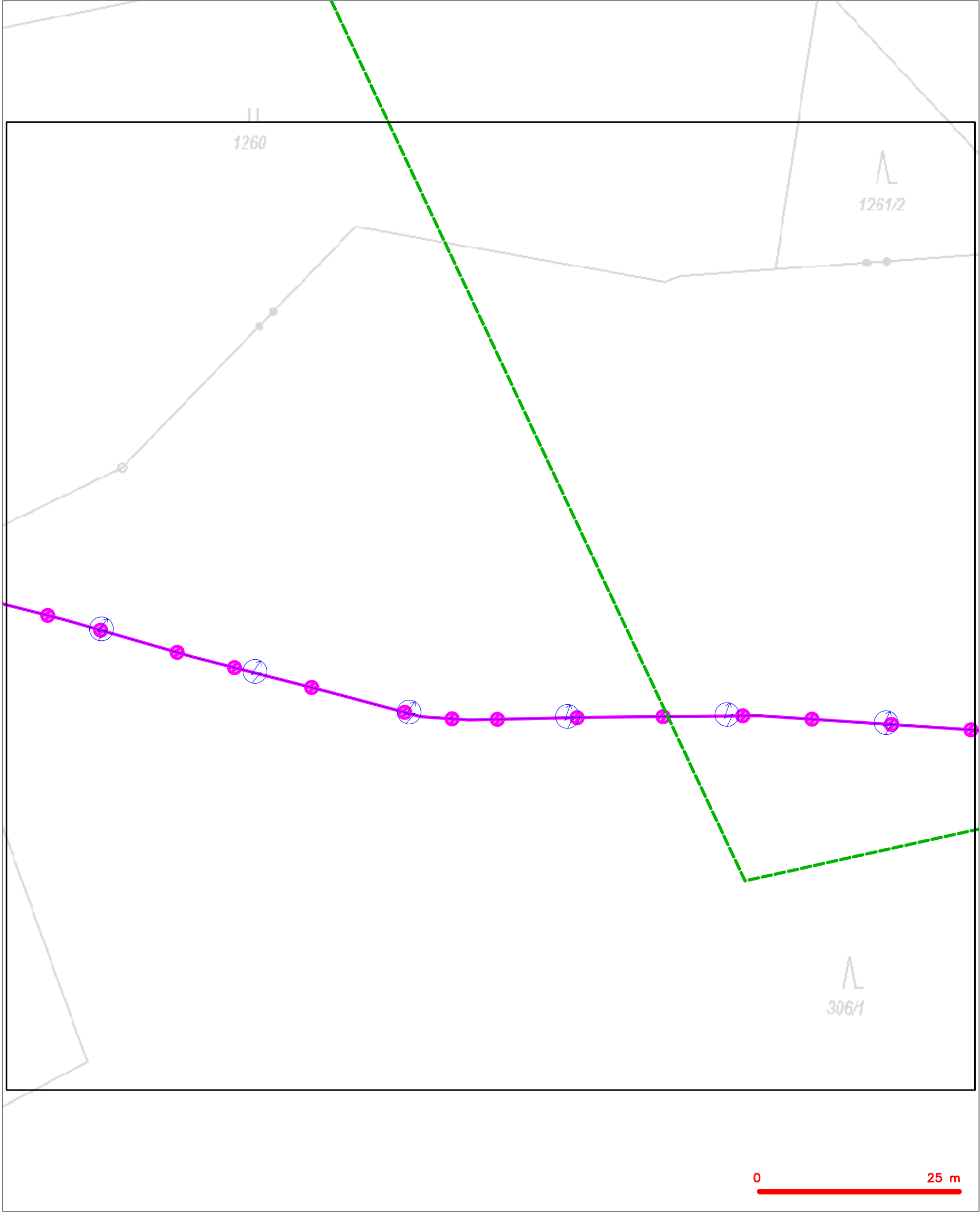


The figure is a topographic map showing a study area. A green dashed line forms a large, irregular polygon that encloses most of the map. A magenta line with circular points runs horizontally across the lower half of the map, starting from the left edge and ending at the right edge. The map is divided into two sections by a vertical black line. The left section is labeled 'P1-1' and the right section is labeled 'P1-2' in large black font. A small blue label 'P1' is positioned above the vertical line. The map includes contour lines with numerical values such as 1260, 1261/2, 1262, 1263, 1264, 1265, 1266, 1267, 1268, 1269, 1270, 1271, 1272, 1273, 1274, 1275, 1276, 1277, 1278, 1279, 1280, 1281, 1282, 1283, 1284, 1285, 1286, 1287, 1288, 1289, 1290, 1291, 1292, 1293, 1294, 1295, 1296, 1297, 1298, 1299, 1300, 1301, 1302, 1303, 1304, 1305, 1306, 1307, 1308, 1309, 1310, 1311, 1312, 1313, 1314, 1315, 1316, 1317, 1318, 1319, 1320, 1321, 1322, 1323, 1324, 1325, 1326, 1327, 1328, 1329, 1330, 1331, 1332, 1333, 1334, 1335, 1336, 1337, 1338, 1339, 1340, 1341, 1342, 1343, 1344, 1345, 1346, 1347, 1348, 1349, 1350, 1351, 1352, 1353, 1354, 1355, 1356, 1357, 1358, 1359, 1360, 1361, 1362, 1363, 1364, 1365, 1366, 1367, 1368, 1369, 1370, 1371, 1372, 1373, 1374, 1375, 1376, 1377, 1378, 1379, 1380, 1381, 1382, 1383, 1384, 1385, 1386, 1387, 1388, 1389, 1390, 1391, 1392, 1393, 1394, 1395, 1396, 1397, 1398, 1399, 1400, 1401, 1402, 1403, 1404, 1405, 1406, 1407, 1408, 1409, 1410, 1411, 1412, 1413, 1414, 1415, 1416, 1417, 1418, 1419, 1420, 1421, 1422, 1423, 1424, 1425, 1426, 1427, 1428, 1429, 1430, 1431, 1432, 1433, 1434, 1435, 1436, 1437, 1438, 1439, 1440, 1441, 1442, 1443, 1444, 1445, 1446, 1447, 1448, 1449, 1450, 1451, 1452, 1453, 1454, 1455, 1456, 1457, 1458, 1459, 1460, 1461, 1462, 1463, 1464, 1465, 1466, 1467, 1468, 1469, 1470, 1471, 1472, 1473, 1474, 1475, 1476, 1477, 1478, 1479, 1480, 1481, 1482, 1483, 1484, 1485, 1486, 1487, 1488, 1489, 1490, 1491, 1492, 1493, 1494, 1495, 1496, 1497, 1498, 1499, 1500. A scale bar at the bottom right indicates a distance of 50 meters.

**LEGENDA**

	hranice zájmového území k vyjádření		nezaměřený průběh optického kabelu, HDPE trubky nebo souběh optického a metalického kabelu
	NN přípojka, území s NN přípojkou CETIV		radiové síť, ochranné pásmo radiové sítě
	zaměřený průběh metalického kabelu		nezemní síť
	zaměřený průběh optického kabelu, HDPE trubky nebo souběh optického a metalického kabelu		neprovazované síť
	nezaměřený průběh metalického kabelu		podzemní síť cizí
	nadměří síť cizí		sítě s NN
			kolektor, kabelovod


SITUAČNÍ VÝKRES - POLYGON 1, list kladu P1-1



LEGENDA

- |  |   |  |   |
|--|---|--|---|
|  | hranice zájmového území k vyjádření   |  | nezaměřený průběh optického kabelu, HDPE trubky<br>nebo souběh optického a metalického kabelu |
|  | NV přípojka, území s NV přípojkou CETIN   |  | radiové sítě, ochranné pásmo radiové sítě   |
|  | zaměřený průběh metalického kabelu  |  | nadzemní sítě   |
|  | zaměřený průběh optického kabelu, HDPE trubky<br>nebo souběh optického a metalického kabelu |  | neprovazované sítě  |
|  | nezaměřený průběh metalického kabelu  |  | podzemní sítě cizí  |
|  | nadzemní sítě cizí  |  | sítě s NV   |

SITUAČNÍ VÝKRES - POLYGON 1, list kladu P1-2



LEGENDA	
	hranice zájmového území k vyjádření
	NV přípojka, území s NV přípojkou CETIN
	zaměřený průběh metalického kabelu
	zaměřený průběh optického kabelu, HDPE trubky nebo souběh optického a metalického kabelu
	nezaměřený průběh metalického kabelu
	nadzemní síť cizí
	nezaměřený průběh optického kabelu, HDPE trubky nebo souběh optického a metalického kabelu
	radiové síť, ochranné pásmo radiové sítě
	nadzemní síť
	neprovazované síť
	podzemní síť cizí
	síť s NV
	kojektor, kabelovod

---

ŽADATEL

SAGASTA s.r.o.

Novodvorská 1010/14

14200 Praha

---

NAŠE ZNAČKA  
0101441106

VYŘÍZENO DNE  
11.01.2021

---

**Sdělení o existenci energetického zařízení, sítě pro elektronickou komunikaci nebo zařízení technické infrastruktury společnosti ČEZ Distribuce, a. s., pro akci:**

**Oprava mostu v úseku Starkoč - Červený Kostelec**

Vážený zákazníku,

dovolujeme si reagovat na Vaši žádost číslo 0101441106 ze dne 11.01.2021 o sdělení o existenci energetického zařízení, sítě pro elektronickou komunikaci nebo zařízení technické infrastruktury. Na Vámi uvedeném zájmovém území se **nenachází energetické zařízení, zařízení sítě pro elektronickou komunikaci nebo zařízení technické infrastruktury v majetku společnosti ČEZ Distribuce, a. s.**

Zároveň si Vás dovoluujeme upozornit, že se v zájmovém území může nacházet energetické zařízení, sítě pro elektronickou komunikaci nebo zařízení technické infrastruktury, které není v majetku společnosti ČEZ Distribuce, a. s.

Toto sdělení je platné do 11.07.2021.

V souvislosti s výše uvedeným si Vás dovoluujeme upozornit, že uvedené sdělení včetně jeho příloh představuje skutečnosti tvořící obchodní tajemství společnosti ČEZ Distribuce, a. s. Poskytnuté informace jsou dále také důvěrnými informacemi a obchodně citlivými informacemi společnosti ČEZ Distribuce, a. s. Z výše uvedených důvodů si Vás proto společnost ČEZ Distribuce, a. s., dovoluje upozornit, že s poskytnutými informacemi je potřeba nakládat dle platných právních předpisů, v opačném případě se vystavujete postihu ve smyslu platné právní úpravy. V této souvislosti si Vás dále dovoluujeme upozornit, že požadované informace nesmí být předány, sděleny, využity, zpřístupněny, či jiným způsobem postoupeny na jakoukoli třetí osobu bez předchozího prokazatelného souhlasu společnosti ČEZ Distribuce, a. s. Informace o existenci energetického zařízení, sítě pro elektronickou komunikaci a zařízení technické infrastruktury mohou být využity pouze pro účel, pro který byly vyžádány.

S pozdravem

**ČEZ Distribuce, a. s.**

Děčín, Děčín IV-Podmokly  
Teplická 874/8  
PSČ 405 02  
IČ: 24729035

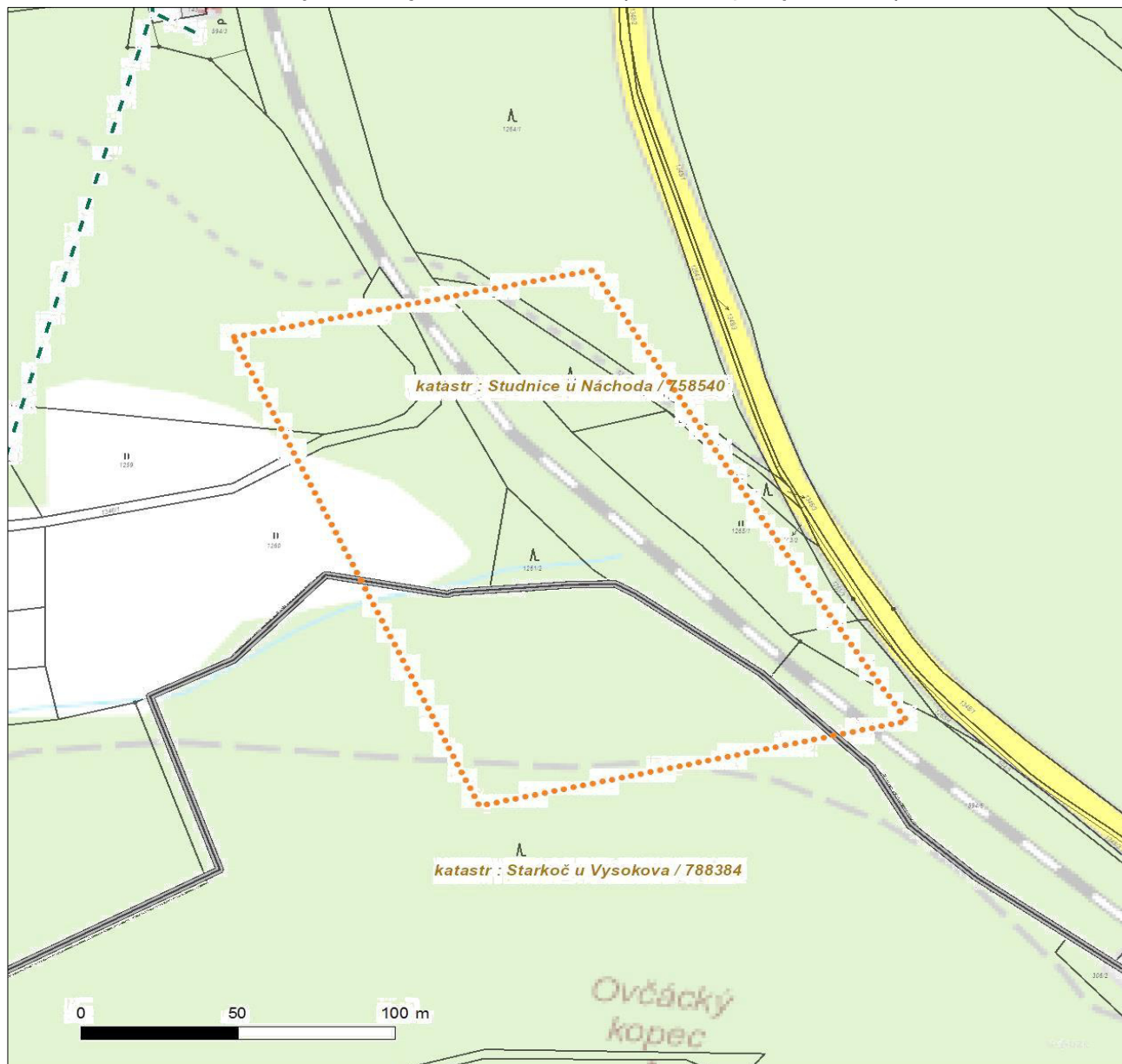
**Přílohy**

Situační výkres zájmového území

Platí pouze se sdělením číslo 0101441106.

Zakreslené polohy zařízení v příloze jsou pouze informativní.

## Situační výkres zájmového území (klad mapových listů)



Není-li zobrazena katastrální mapa, zadejte žádost znovu. Katastrální mapa je generována prostřednictvím externí WMS služby, jejíž provoz nezajišťuje společnost ČEZ Distribuce, a. s.

LEGENDA

Podzemní vedení NN do 1 kV

Nadzemní vedení NN do 1 kV

Podzemní vedení VN do 35 kV

Nadzemní vedení VN do 35 kV

Podzemní vedení VVN 110 kV

Nadzemní vedení VVN 110 kV

NN přívod odběratele

Zařízení technické infrastruktury

Cizí energetické vedení

Zájmové území

TS

TS

TR

Probíhající investice ČEZ Distribuce

TS

Zařízení ČEZ Distribuce ve výstavbě

TS

Zařízení ČEZ Distribuce ve výstavbě

TS

Hranice katastrálního území

TS

Nadzemní síť pro elektronickou komunikaci

Podzemní síť pro elektronickou komunikaci

HDPE trubka

Souběhy sítí pro elektronickou komunikaci s energetickými sítěmi:

Souběh s podzemním vedením NN do 1 kV

Souběh s nadzemním vedením NN do 1 kV

Souběh s podzemním vedením VN do 35 kV

Souběh s nadzemním vedením VN do 35 kV

Souběh s podzemním vedením VVN 110 kV

Souběh s nadzemním vedením VVN 110 kV



---

ŽADATEL  
SAGASTA s.r.o.  
Novodvorská 1010/14  
14200 Praha

---

NAŠE ZNAČKA  
0700314431

VYŘIZUJE / LINKA

VYŘÍZENO DNE  
11.01.2021

---

**Sdělení o existenci komunikačního vedení společnosti ČEZ ICT Services, a. s.**

Název akce: **Oprava mostu v úseku Starkoč - Červený Kostelec**

Účel: **Existence sítě**

Vážený zákazníku,  
dovolujeme si reagovat na Vaši žádost číslo 0700314431 ze dne 11.01.2021, která se týkala sdělení o existenci komunikačního zařízení na Vámi určeném zájmovém území.

Dle vědomí společnosti ČEZ ICT Services, a. s., se na Vámi vymezeném zájmovém území:  
**nenachází komunikační zařízení v majetku společnosti ČEZ ICT Services, a. s.**

Zároveň si Vás dovoluujeme upozornit, že není vyloučeno, že se ve Vámi vymezeném zájmovém území nachází jiné zařízení, které není v majetku společnosti ČEZ ICT Services, a. s.

Toto sdělení je platné do 11.01.2022.

V souvislosti s výše uvedeným si Vás dovoluujeme upozornit, že sdělení o existenci či neexistenci sítě představuje skutečnosti tvořící obchodní tajemství společnosti ČEZ ICT Services, a. s. Poskytnuté informace jsou dále také důvěrnými informacemi společnosti ČEZ ICT Services, a. s. Z výše uvedených důvodů si Vás proto společnost ČEZ ICT Services, a. s., dovoluje upozornit, že s poskytnutými informacemi je potřeba nakládat dle platných právních předpisů, v opačném případě se vystavujete postihu ve smyslu platné právní úpravy. V této souvislosti si Vás dovoluujeme rovněž upozornit, že požadované informace nesmí být předány, sděleny, využity, zpřístupněny, či jiným způsobem postoupeny na jakoukoli třetí osobu bez předchozího prokazatelného souhlasu společnosti ČEZ ICT Services, a. s. Informace o existenci sítě mohou být využity pouze pro účel, pro který byly vyžádány.

**ČEZ ICT Services, a. s.**

Praha, Praha 4  
Duhová 1531/3  
PSČ 140 53  
IČ: 26470411

**Přílohy**

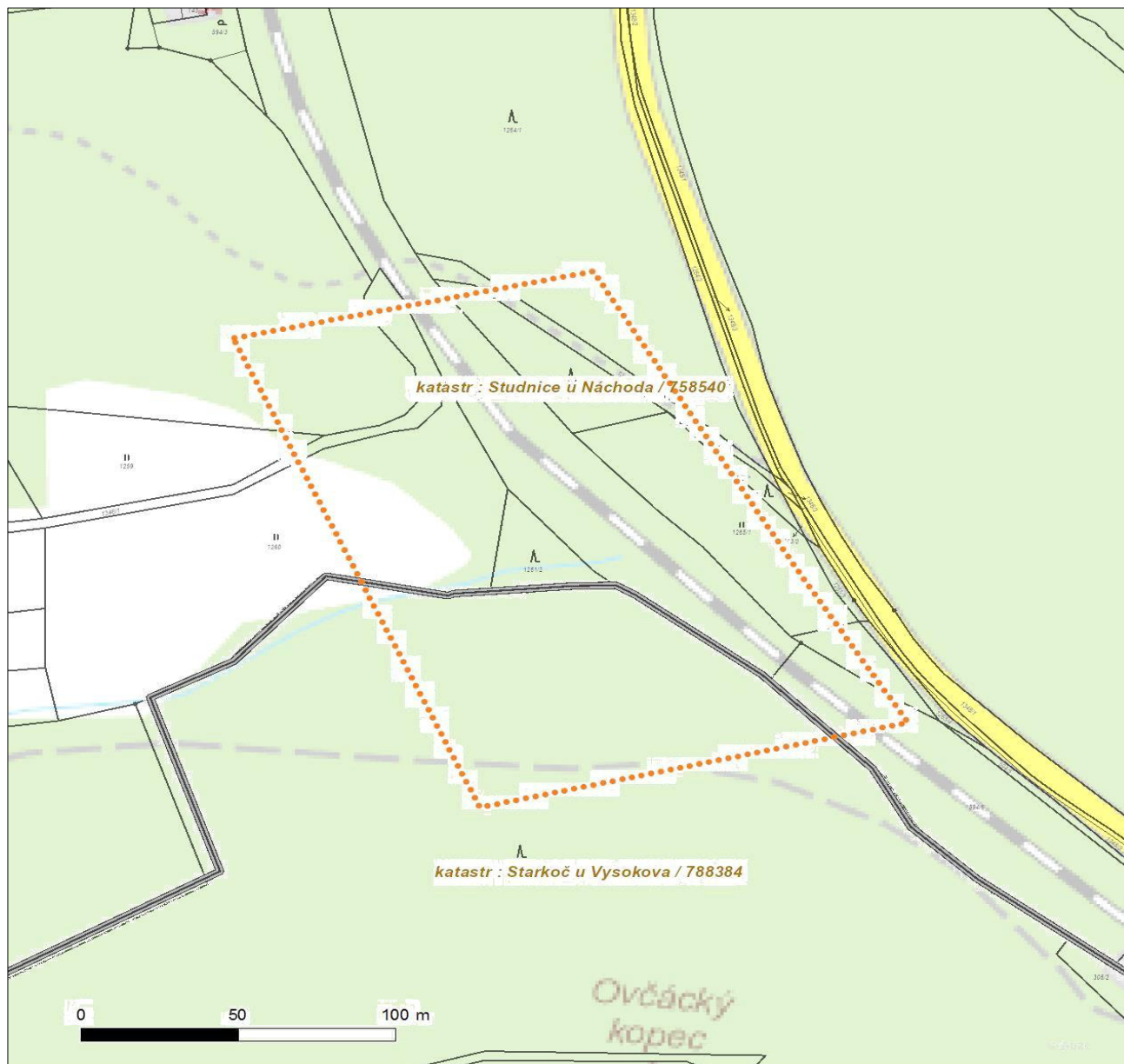
Situační výkres zájmového území



Platí pouze se sdělením číslo 0700314431.

Zakreslené polohy zařízení v příloze jsou pouze informativní.

### Situační výkres zájmového území



#### LEGENDA

- |                                     |                                |
|-------------------------------------|--------------------------------|
| ■ ■ ■ ■ ■ Nadzemní optické vedení   | — Radioreléový spoj vzduch     |
| — Podzemní optické vedení           | ..... Zájmové území            |
| ■ ■ ■ ■ ■ Nadzemní metalické vedení | == Hranice katastrálního území |
| — Podzemní metalické vedení         |                                |





naše značka  
5002289056  
vyřizuje  
Jaroslav Kápička  
datum  
11.01.2021

SAGASTA s.r.o.  
Novodvorská 1010/14  
14200 Praha

Věc:

**Oprava mostu v úseku Starkoč – Červený Kostelec**

K.ú. - p.č.: Studnice u Náchoda, Starkoč u Vysokova

Stavebník: SAGASTA s.r.o., Novodvorská 1010/14, 14200 Praha

Účel stanoviska: Informace o výskytu sítí (formát PDF)

GasNet, s.r.o., jako provozovatel distribuční soustavy (PDS) a technické infrastruktury, zastoupený GasNet Služby, s.r.o., vydává toto stanovisko:

TOTO STANOVISKO SLOUŽÍ POUZE JAKO SDĚLENÍ O POLOZE A PRŮBĚHU PLYNÁRENSKÝCH ZAŘÍZENÍ A PLYNOVODNÍCH PŘÍPOJEK (dále jen PZ) V ZÁJMOVÉM ÚZEMÍ VYZNAČENÉM V PŘÍLOZE.

STANOVISKO BYLO VYGENEROVÁNO NA ZÁKLADĚ VAŠÍ ŽÁDOSTI AUTOMATICKY.

V zájmovém území vyznačeném v příloze tohoto stanoviska, nebo jeho blízkosti se NACHÁZÍ PROVOZOVANÁ PZ ve vlastnictví nebo správě GasNet s.r.o. - viz příloha s informativní polohou PZ a informací v legendě.

Upozorňujeme, že v zájmovém území vyznačeném v příloze tohoto stanoviska se mohou nacházet PZ, která jsou ve fázi výstavby a doposud nebyla předána GasNet s.r.o. k provozování.

Taktéž se v zájmovém území mohou nacházet PZ jiných vlastníků či správců, případně i dlouhodobě nefunkční/neprovozovaná PZ bez dostupných informací o jejich poloze a vlastnictví.

Tato PZ NEJSOU v příloze vyznačena a NEJSOU předmětem tohoto stanoviska.

TOTO STANOVISKO NELZE POUŽÍT PRO:

- jednání s orgány státní správy ve věcech územního plánování a stavebního řádu dle zákona č. 183/2006 Sb. v platném znění ve věci územního řízení, řízení o územním souhlasu, veřejnoprávní smlouvy pro umístění stavby, zjednodušeného územní řízení, ohlášení, stavebního řízení, společné územního a stavebního řízení, vodoprávního rozhodnutí, veřejnoprávní smlouvy o provedení stavby nebo oznámení stavebního záměru s certifikátem autorizovaného inspektora.

- pro zahájení stavební činnosti v ochranném a bezpečnostním pásmu PZ včetně objednání vytyčení za tímto účelem

TOTO STANOVISKO LZE POUŽÍT POUZE PRO:

- případné upřesnění polohy PZ jeho vytyčením za účelem zpracování projektové dokumentace stavby. Vytyčení provede příslušná provozní oblast ZDARMA. Formulář a kontakt naleznete na <https://www.gasnet.cz/cs/ds-vytyceni-pz/>, lze využít QR kód, který je uveden v tomto stanovisku. Při podání žádosti uvede žadatel naši značku (číslo jednací) uvedenou v úvodu tohoto stanoviska. O provedeném vytyčení trasy bude sepsán protokol.

POKUD HODLÁTE POUŽÍT POSKYTNUTÉ INFORMACE PRO ZPRACOVÁNÍ PROJEKTOVÉ DOKUMENTACE (dále jen PD) ZA ÚČELEM ZÍSKÁNÍ SOUHLASU SE STAVEBNÍ ČINNOSTÍ V OCHRANNÉM A BEZPEČNOSTNÍM PÁSMU PZ, SDĚLUJEME VÁM TYTO DALŠÍ INFORMACE:

1) O poskytnutí polohy stávajících PZ ve správě GasNet, s.r.o. v digitální podobě (dgn,dwg) lze požádat prostřednictvím služby Vektorová data, která je dostupná na <https://dpo.gasnet.cz/zadost-o-vektorova-data>. Tato služba je určena odborné veřejnosti (projekční firmy) a obcím a krajům (oblast územního plánování).

2) PD, ve které budou zakreslena PZ dle poskytnutých mapových nebo elektronických podkladů, požadujeme předložit k

**GasNet Služby, s.r.o.**

Plynárenská 499/1 · Zábřovice · 602 00 Brno · T 555 90 10 10 · [www.gasnet.cz](http://www.gasnet.cz)

IČ: 27935311 · DIČ: CZ27935311

**Zápis do obchodního rejstříku:** Krajský soud v Brně, sp. zn. C 57165, dne 26. 7. 2007

**Certificate of incorporation:** Regional Court in Brno, ref. number C 57165, on 26th July 2007

Zákaznická linka GasNet 555 90 10 10, [info@gasnet.cz](mailto:info@gasnet.cz), [www.gasnet.cz](http://www.gasnet.cz)



odsouhlasení podáním žádosti na portálu Distribuce plynu online <https://dpo.gasnet.cz/zadost-o-stanovisko>. Tato povinnost je dána ustanovením zákona č. 458/2000 Sb., §68 a §69.

3) PD bude vypracována ve smyslu stavebního zákona č. 183/2006 Sb. ve znění pozdějších předpisů.

4) Pokud v poskytnutých mapových podkladech naleznete informaci o PLÁNOVANÉ STAVBĚ PŘED REALIZACÍ, jedná se o situaci, kdy v zájmovém území nebo v jeho blízkosti se připravuje plynárenská stavba (rekonstrukce, nová výstavba, přeložka). V případě, že se bude jednat o připravovanou investici GasNet s.r.o., požadujeme Vaši stavbu koordinovat s naším záměrem.

5) Pokud v poskytnutých mapových podkladech naleznete informaci o PROVEDENÉ VÝSTAVBĚ, KTERÁ NENÍ UVEDENA DO PROVOZU, jedná se o situaci, kdy v zájmovém území nebo v jeho blízkosti je vybudováno PZ, které bude v blízké době uvedeno do provozu. Na tato PZ se vztahují ochranná, případně bezpečnostní pásma dle zákona č. 458/2000 Sb. ve znění pozdějších předpisů. Informace o možnosti poskytnutí digitálních dat (dgn,dwg) a podmínky výdeje získáte na adrese: <http://www.gasnet.cz/cs/zadost-o-vektorova-data/>.

6) Pokud Vaše zájmové území protíná PÁSMO VLIVU ANODOVÉHO UZEMNĚNÍ STANICE KATODICKÉ OCHRANY (SKAO), je třeba individuálního posouzení v závislosti na připravované stavbě. Je nutné podat novou žádost na <https://dpo.gasnet.cz/zadost-o-stanovisko> s důvodem žádosti Předprojektová příprava. K žádosti připojte podrobné informace o záměru stavby a její konstrukci. Obdržíte stanovisko, kde budou sděleny podrobné podmínky pro umístění stavby v blízkosti tohoto řízení.

7) V případě potřeby dalších informací kontaktujte technika prostřednictvím Kontaktního systému <http://www.gasnet.cz/cs/kontaktni-system/> (Stanovisko k existenci sítí a ke stavbě NEplynárenského zařízení).

#### PLYNOFIKACE NEMOVITOSTI:

Požadavek na připojení nového odběrného místa nebo technické změny u existujícího odběrného místa musí být projednán prostřednictvím žádosti o připojení k distribuční soustavě. Podrobné informace naleznete na stránkách GasNet s.r.o. <https://www.gasnet.cz/cs/zakaznik/>.

V případě, že plánovaná plynifikace vyvolá rozšíření plynovodní sítě (připojení více odběrných míst), musí být toto projednáno s GasNet s.r.o. Podrobné informace naleznete na stránkách <https://www.gasnet.cz/cs/zadost-o-rozsireni-ds/>.

Toto stanovisko platí pouze pro území vyznačené v příloze tohoto stanoviska a to 24 měsíců ode dne jeho vydání.

Za správnost a úplnost dokumentace předložené s žádostí včetně jejího souladu s platnými předpisy plně zodpovídá její zpracovatel. Stanovisko nenahrazuje případná další stanoviska k jiným částem stavby.

V případě další korespondence nebo jednání (např. změna stavby) uvádějte naši značku - 5002289056 a datum tohoto stanoviska. Kontakty jsou k dispozici na <https://www.gasnet.cz/cs/kontaktni-system/>.

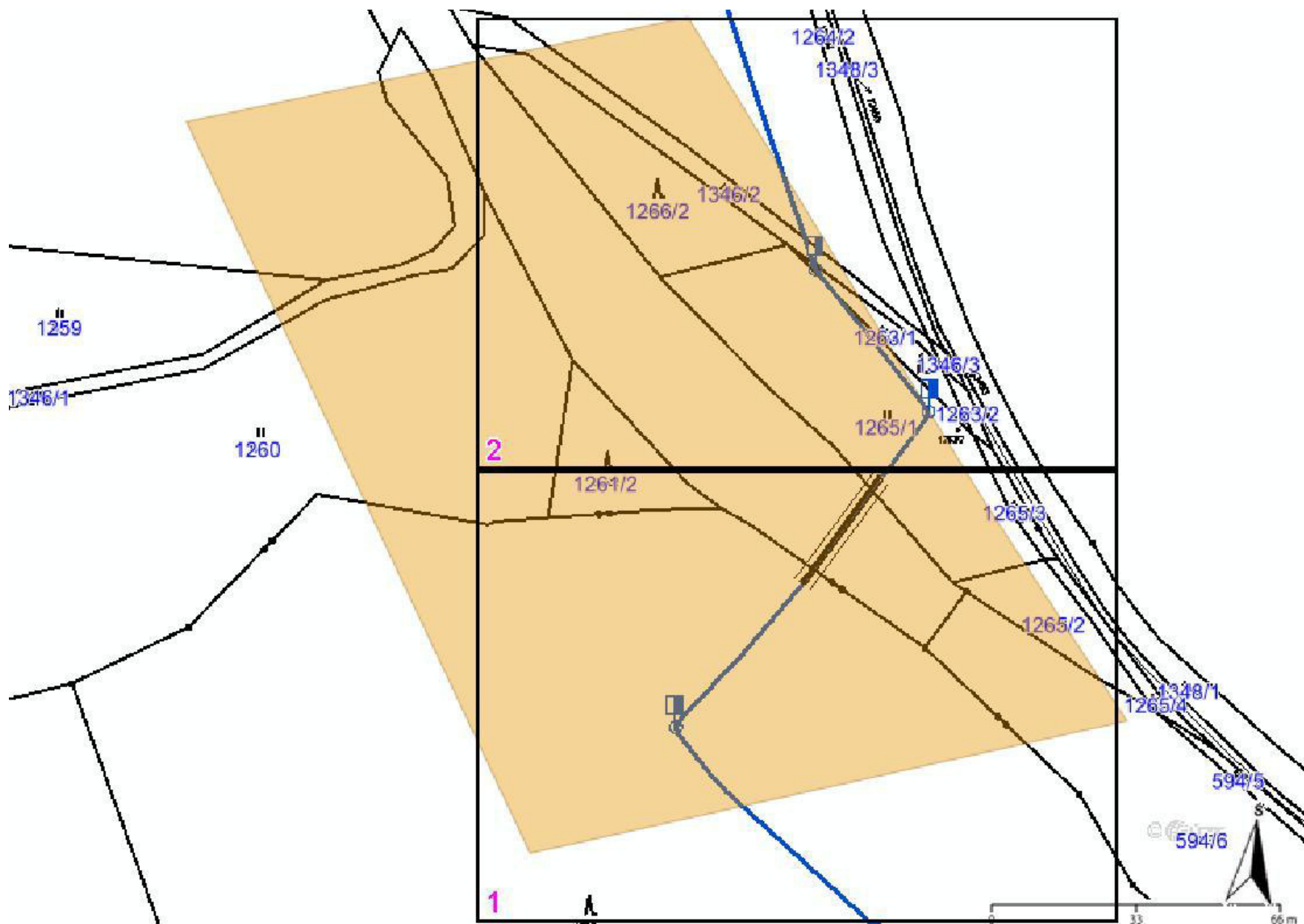


GasNet, s.r.o.  
zastoupená společností GasNet Služby, s.r.o., IČ 27935311  
Jaroslav Kápička  
Vedoucí zpracování externích požadavků  
Odbor zpracování externích požadavků

Přílohy: Detailní zákres plynárenského zařízení

**Příloha: Detailní zákres plynárenského zařízení. Tato příloha je nedílnou součástí stanoviska č. 5002289056 ze dne 11.01.2021.**

Provozovatel DS: GasNet, s.r.o.; Stavebník: SAGASTA s.r.o., Novodvorská 1010/14, 14200 Praha. K.ú.: Studnice u Náchoda, Starkoč u Vysokova.

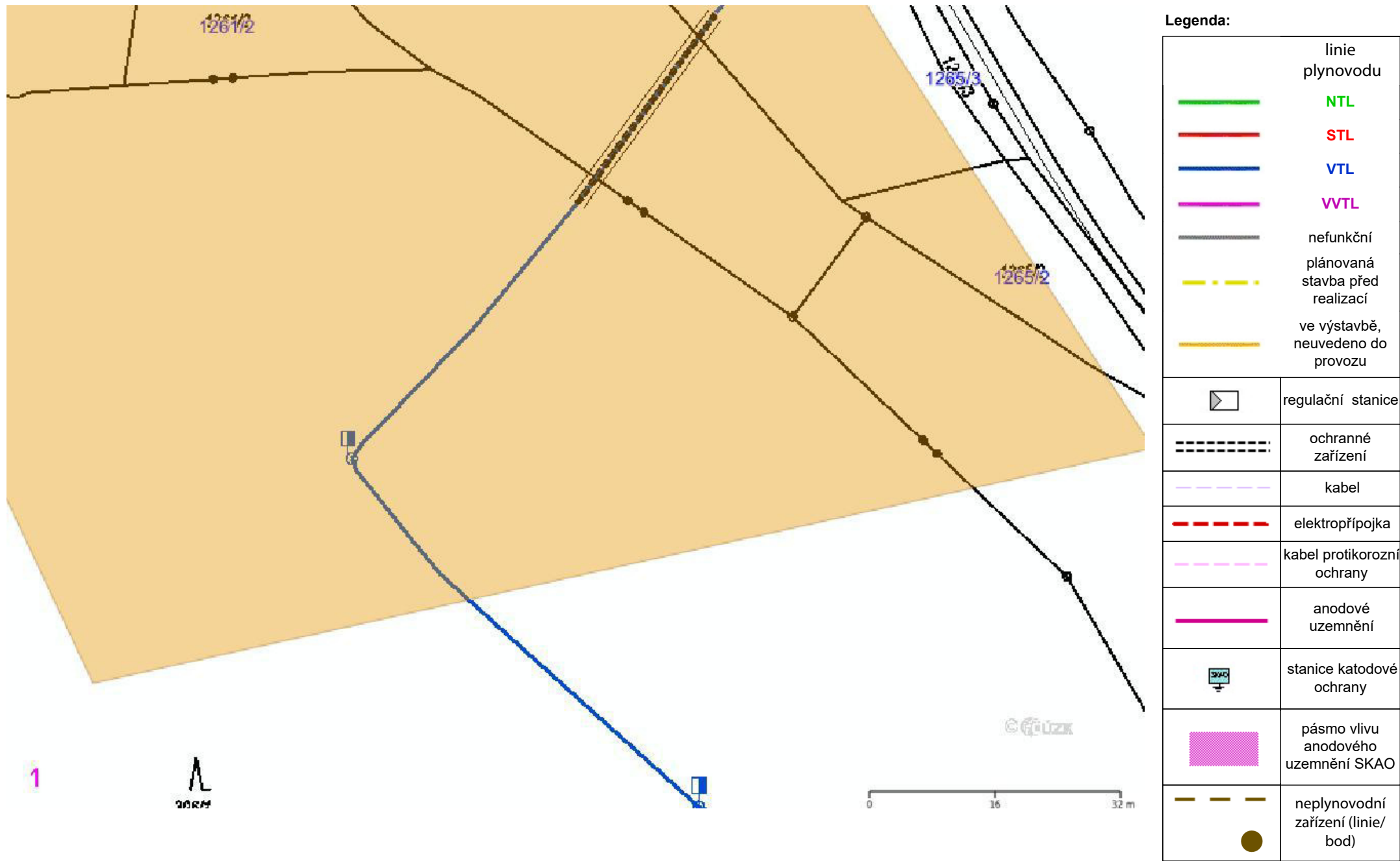


#### Legenda:

	linie plynovodu
	NTL
	STL
	VTL
	VTLL
	nefunkční
	plánovaná stavba před realizací
	ve výstavbě, neuvedeno do provozu
	regulační stanice
	ochranné zařízení
	kabel
	elektropřípojka
	kabel protikoroziční ochrany
	anodové uzemnění
	stanice katodové ochrany
	pásmo vlivu anodového uzemnění SKAO
	neplynovodní zařízení (linie/ bod)

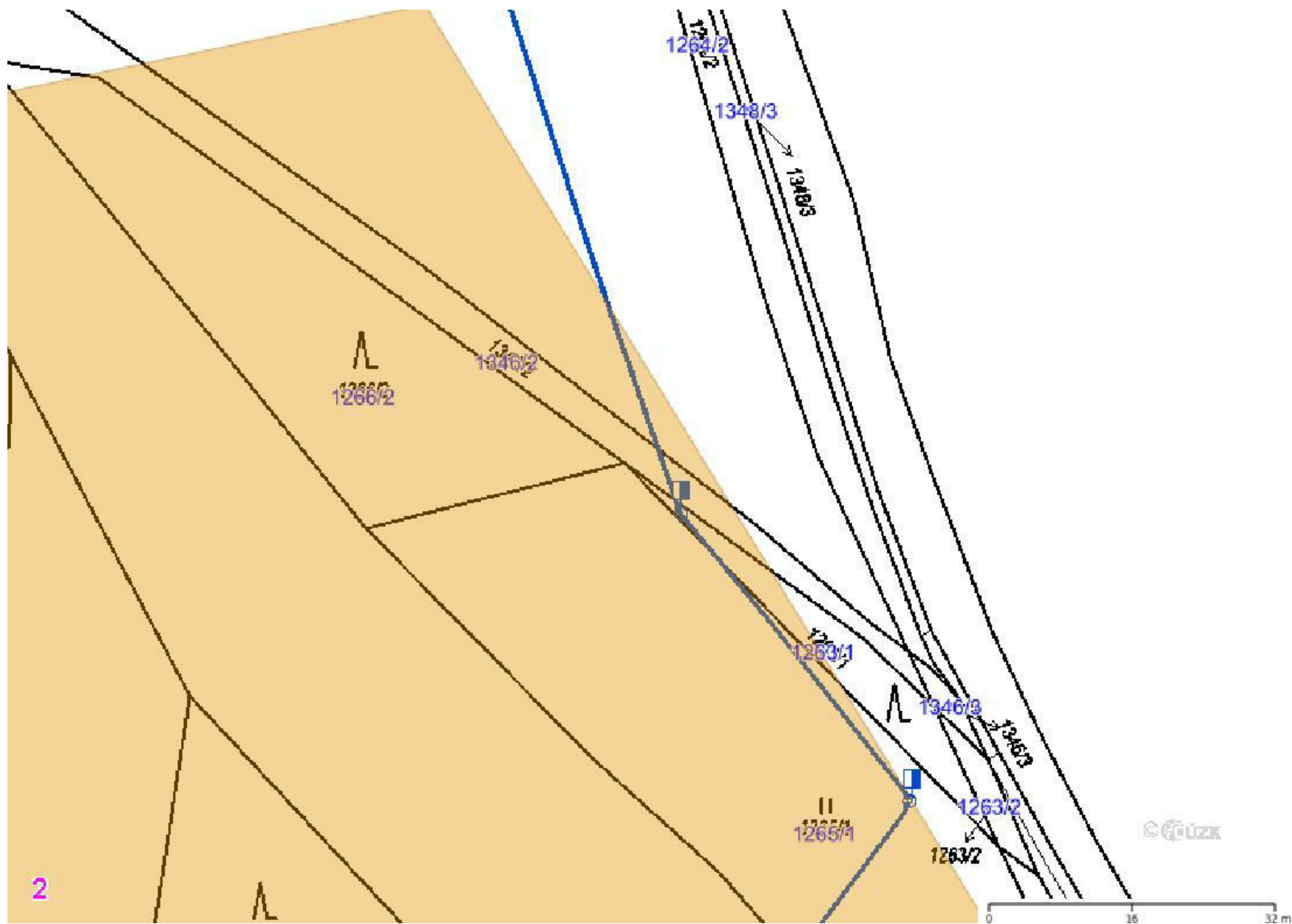
**Příloha: Detailní zákres plynárenského zařízení. Tato příloha je nedílnou součástí stanoviska č. 5002289056 ze dne 11.01.2021.**

Provozovatel DS: GasNet, s.r.o.; Stavebník: SAGASTA s.r.o., Novodvorská 1010/14, 14200 Praha. K.ú.: Studnice u Náchoda, Starkoč u Vysokova.



**Příloha: Detailní zákres plynárenského zařízení. Tato příloha je nedílnou součástí stanoviska č. 5002289056 ze dne 11.01.2021.**

Provozovatel DS: GasNet, s.r.o.; Stavebník: SAGASTA s.r.o., Novodvorská 1010/14, 14200 Praha. K.ú.: Studnice u Náchoda, Starkoč u Vysokova.



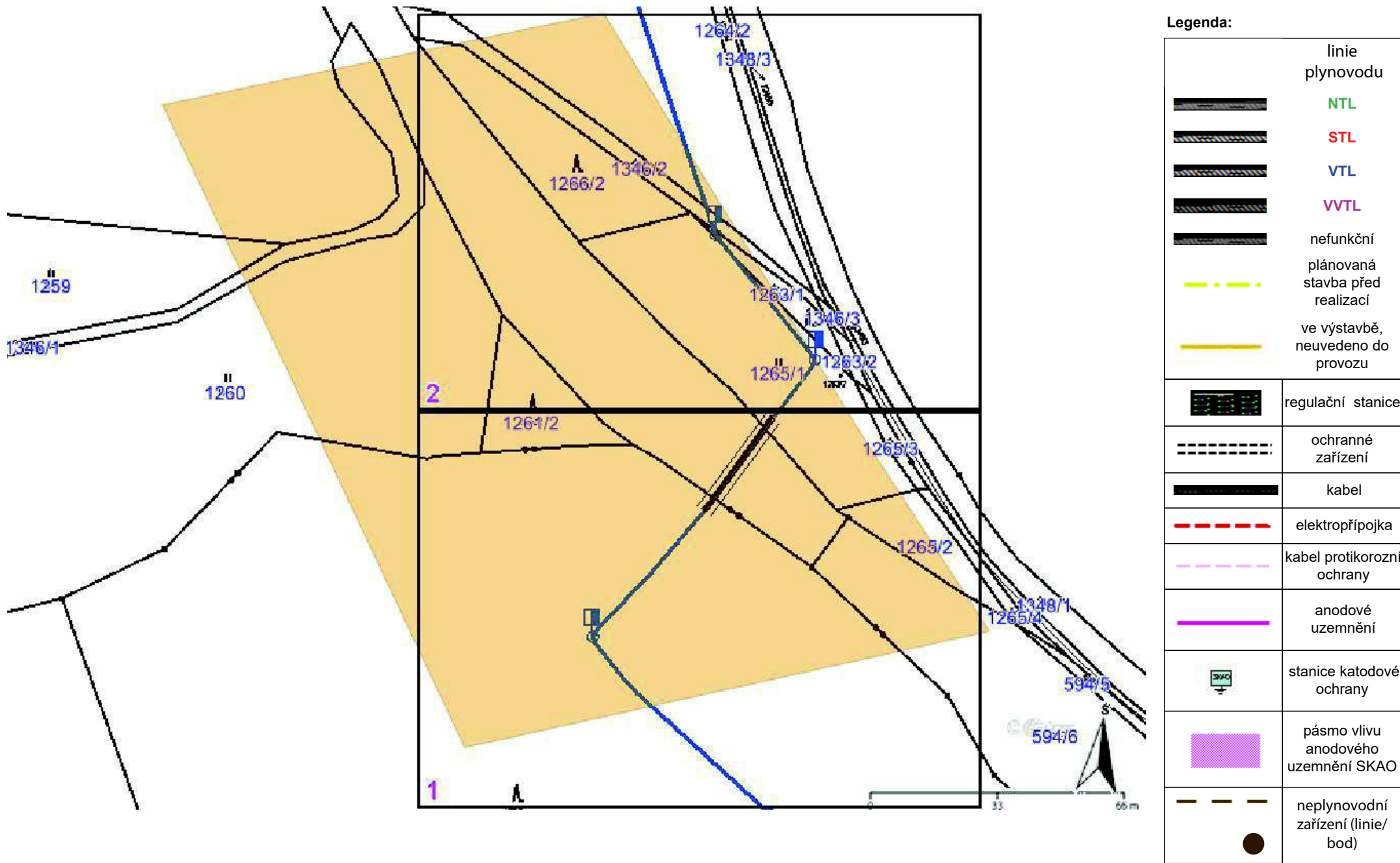
**Legenda:**

	linie plynovodu
	NTL
	STL
	VTL
	VVTL
	nefunkční
	plánovaná stavba před realizací
	ve výstavbě, neuvedeno do provozu
	regulační stanice
	ochranné zařízení
	kabel
	elektropřípojka
	kabel protikorozní ochrany
	anodové uzemnění
	stanice katodové ochrany
	pásma vlivu anodového uzemnění SKAO
	neplynovodní zařízení (linie/ bod)



**Příloha: Detailní zákres plynárenského zařízení. Tato příloha je nedílnou součástí stanoviska č. 5002289056 ze dne 11.01.2021.**

Provozovatel DS: GasNet, s.r.o.; Stavebník: SAGASTA s.r.o., Novodvorská 1010/14, 14200 Praha. K.ú.: Studnice u Náchoda, Starkoč u Vysokova.



Správa železnic, státní organizace  
OŘ Hradec Králové  
Zelinková Dagmar

Váš dopis zn./ze dne ISPD / 19.2.2020

Číslo jednací 1202003555

Datum 25.2.2020

Vyřizuje Pavel Rejmont

+ 420 972 342 226

Tel. + 420 602 631 694

e-mail pavel.rejmont@cdt.cz

**Věc: Souhrnné stanovisko k existenci komunikačního vedení a zařízení v správě ČD - Telematika a.s. k předprojektové přípravě, studii.**

**Název stavby: Oprava mostu v km 18,963 trati Jaroměř - Královec**

Území: v trati Jaroměř - Královec, oboustranně v žkm 18,963

Při realizaci výše uvedené stavby dojde ke styku se sítí elektronických komunikací, která je chráněna ochranným pásmem dle § 102 zákona č. 127/2005 Sb., o elektronických komunikacích.

Toto vyjádření platí jen pro dokumentaci ověřenou organizací ČD - Telematika a.s. a pro rozsah prací na ní vyznačených.


**Vyjádření pozbývá platnosti dne 25.2.2022**

**Dotčená zařízení:** TK 10XN 0,8 TCEPKPFLE, HDPE trubka modrá (provozní), HDPE trubka černá (rezervní) - Správa železnic, státní organizace ve správě ČD - Telematika a.s.


**Upřesnění:** V zájmovém prostoru je vedena trasa traťového kabelu TK ve společné kabelové kynetě se dvěma HDPE trubkami, viz. příložená Situace TK + HDPE v žkm 18,963. Kabelovou trasu zapracujte do projektové dokumentace a předložte k posouzení. V případě jakékoliv kolize s kabelem a HDPE trubkami ve správě ČD - Telematika a.s. projednejte způsob jejich ochrany s vedoucím okrsku SKS Česká Třebová panem Vlastimilem Dlouhým, kontakt: 602 760 627, e-mail: vlastimil.dlouhy@cdt.cz.

Pro korespondenci upřednostňujte uvedené e-mailové adresy.

ČD - Telematika a.s.  
Úsek servis infrastruktury  
vedoucí okrsku  
Dlouhý Vlastimil  
v.z. Rejmont Pavel



ČD - Telematika a.s.  
Servis kabelových sítí Pardubice  
skupina ochrany a dokumentace  
nám. Jana Pernera 217  
530 28 Pardubice  
DIČ: CZ61459445  
Tel.: +420 972 322 226  
cdt@cdt.cz, www.cdt.cz

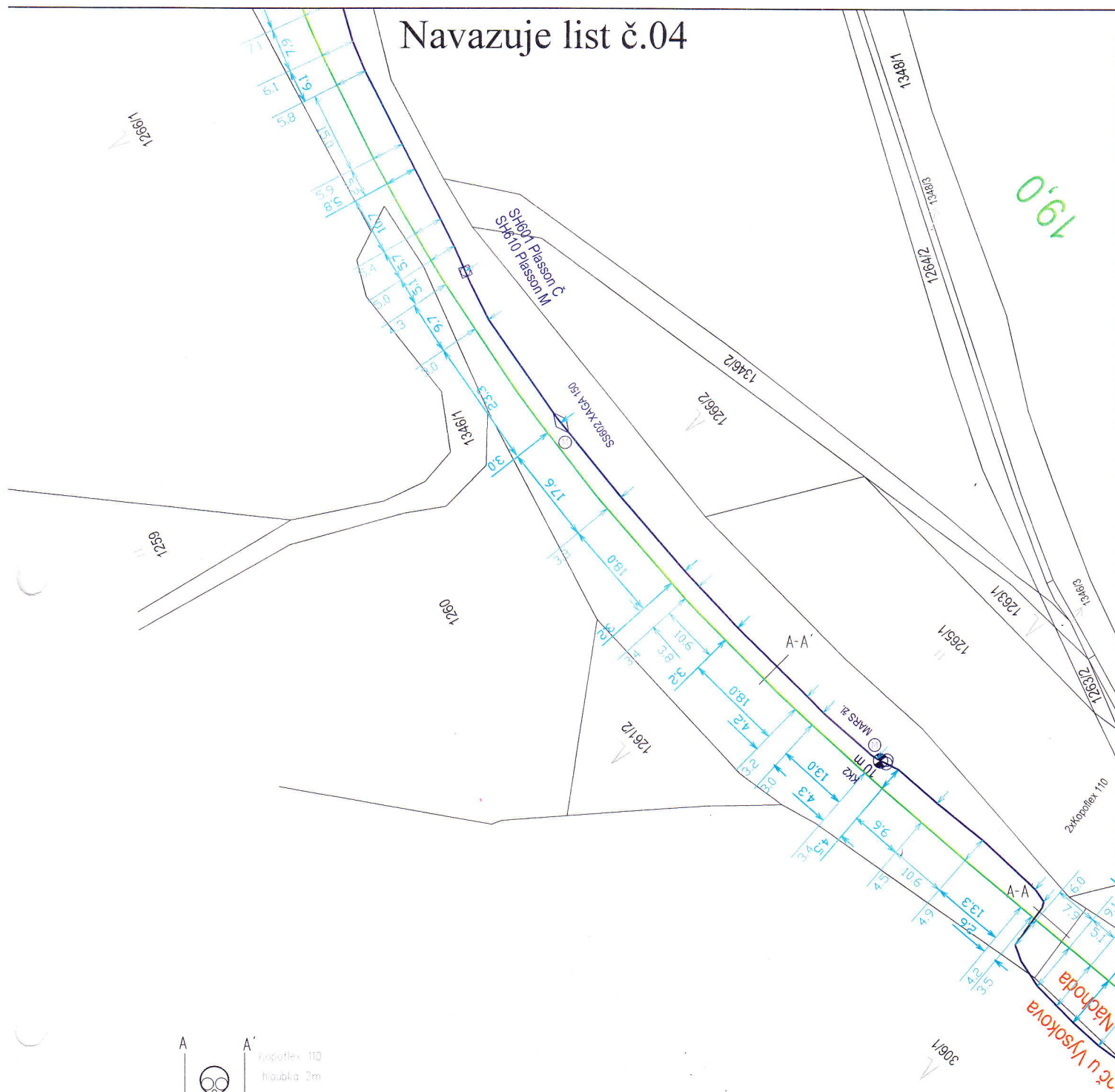


94

**Přílohy:** 1x Všeobecné podmínky Správa železnic, státní organizace  
Situace TK + HDPE v žkm 18,963

**Chceme být první volbou pro služby komunikační infrastruktury a řešení dopravní telematiky | [www.cdt.cz](http://www.cdt.cz)**

Navazuje list č.04



A A'  
Kopřele 110  
hloubka 2m  
10xN0.8 + HDPE Č + HDPE M  
L = 8m v trubce

B B'  
hloubka 0.8m  
10xN0.8 + HDPE Č + HDPE M

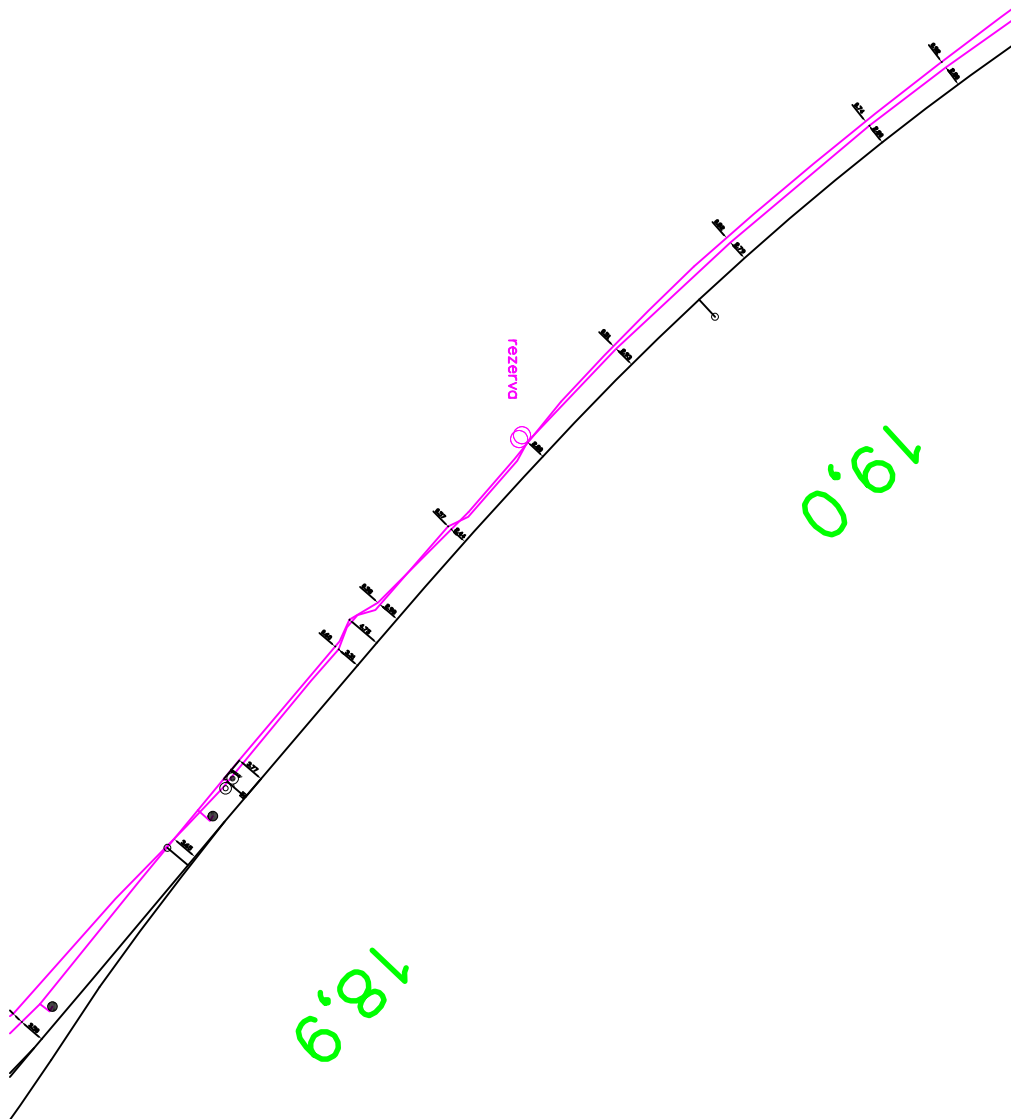
Navazuje list č.02

**KTa**  
technika, s.r.o.

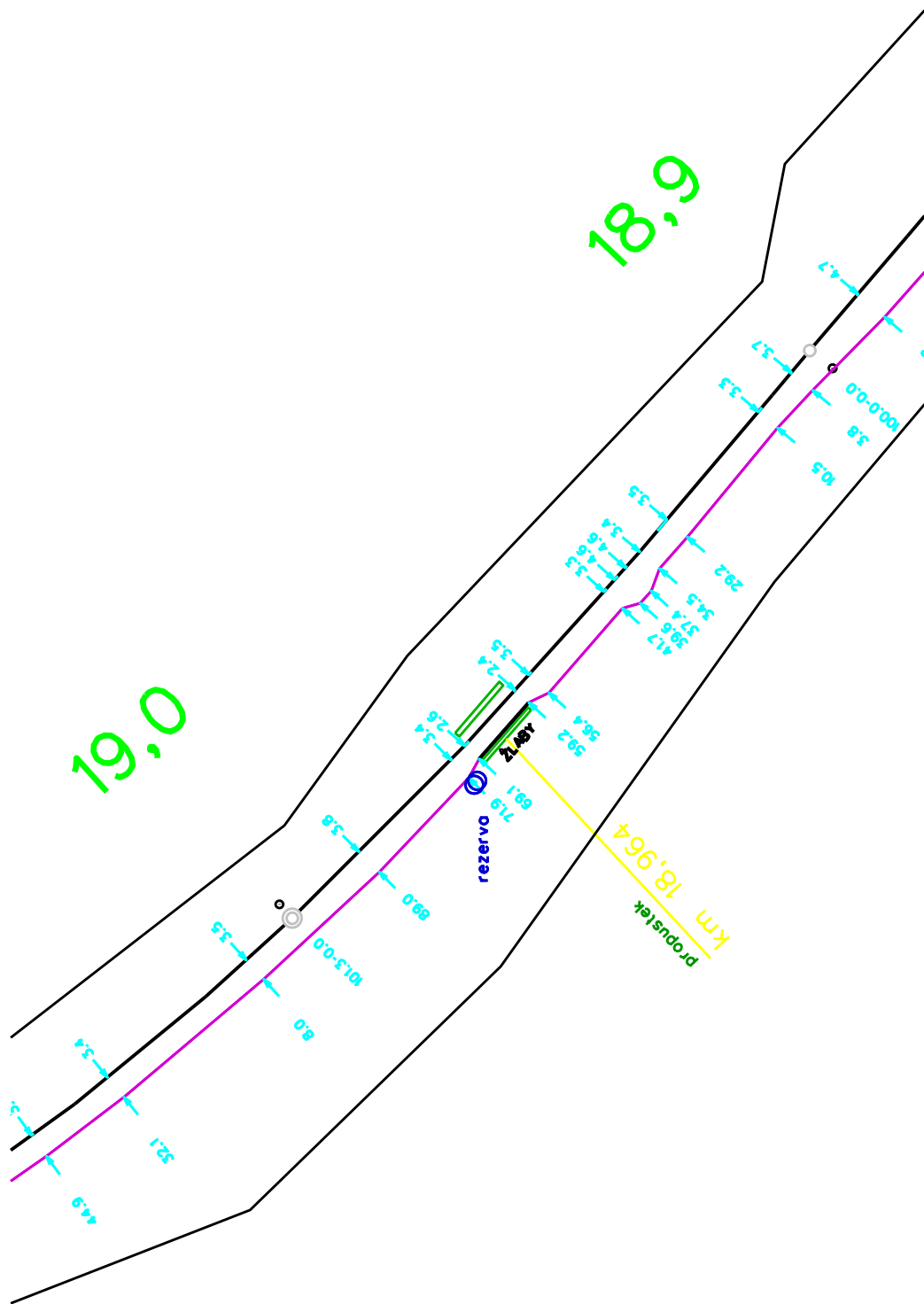
Revitalizace trati  
Hradec Králové - Jaroměř - Trutnov  
PS 12-14-13

Měřítko  
1:1000

Číslo map. listu  
03.







**Vyjádření za: SŽG Praha IG**

k žádosti:

**Oprava mostu v km 18,963 trati Jaroměř - Královec**

**podklad pro vypracování PD**

ze dne: **19.02.2020**

Č.j.:

**souhlasím** / ~~nesouhlasím~~

**Nutno splnit podmínky:** ano

**Č.j.:**

**Poznámka:**

V příloze máte nahrané dostupné mapové podklady a železniční bodové pole (ŽBP).

Na mostu se nachází nivelační bod č. Z5b07-3 (umístění viz nivelační údaje v příloze). Pokud předpokládáte jeho zničení či poškození, kontaktujte prosím zástupce SŽG nejmeně 2 měsíce před započítím stavebních prací, aby projednal zrušení se správcem bodu (příslušným katastrálním úřadem). V případě zničení původního nivelačního bodu rovněž prosíme o umístění nové nivelační značky.

Po dokončení realizace stavby požadujeme zaslat geodetickou část dokumentace skutečného provedení stavby (GDSPS) ke kontrole. GDSPS musí splňovat podmínky uvedené v "Technických podmínkách pro zeměměřické činnosti v rámci oprav a údržby zajišťovaných OŘ" (viz příloha).

Kontaktní osoba:

Jan Sloupenský

tel: 601 327 749

e-mail: sloupensky@szdc.cz

Vypracováno dne: **27.03.2020**

podpis: **Sloupenský Jan Ing.**

## **Vyjádření za: 500 SEE**

k žádosti:

**Oprava mostu v km 18,963 trati Jaroměř - Královec  
podklad pro vypracování PD**

ze dne: **19.02.2020**

Č.j.:

**souhlasím** / ~~nesouhlasím~~

**Nutno splnit podmínky:** ne

Č.j.:

**Poznámka:**

Vypracováno dne: **26.02.2020**

podpis: **Krtička Jiří Ing.**

## **Vyjádření za: 300 ST HK**

k žádosti:

**Oprava mostu v km 18,963 trati Jaroměř - Královec  
podklad pro vypracování PD**

ze dne: **19.02.2020**

Č.j.:

**souhlasím** / ~~nesouhlasím~~

**Nutno splnit podmínky:** ano

**Č.j.:**

### **Poznámka:**

Práce na mostě je vhodné zkoordinovat s opravnou prací ST HK, která by měla být dle plánu realizována v roce 2021.

V případě realizace opravy mostu před opravnou prací ST HK, je nutné provést snesení žel. svršku v nutné délce, montáž a vložení kol. roštu s použitím materiálu dle požadavků (materiál bude upřesněn). Provést opravu stávající bezстыkové koleje, doplnění šterkového lože a úpravu GPK ASP s výběhy do stávajícího stavu.

Žádáme o předložení projektové dokumentace k posouzení.

Vypracováno dne: **18.03.2020**

podpis: **Staňková Lenka, Ing.**



---

ŽADATEL  
SAGASTA s.r.o.  
Novodvorská 1010/14  
14200 Praha

---

NAŠE ZNAČKA  
0201174850

VYŘIZUJE / LINKA

VYŘÍZENO DNE  
11.01.2021

---

**Sdělení o existenci komunikačního vedení společnosti Telco Pro Services, a. s.**

Název akce: **Oprava mostu v úseku Starkoč - Červený Kostelec**

Účel: **Existence sítí**

Vážený zákazníku,  
dovolujeme si reagovat na Vaši žádost číslo 0201174850 ze dne 11.01.2021, která se týkala sdělení o existenci komunikačního zařízení na Vámi určeném zájmovém území.

Dle vědomí společnosti Telco Pro Services, a. s., se na Vámi vymezeném zájmovém území:  
**nenachází komunikační zařízení v majetku společnosti Telco Pro Services, a. s.**

Zároveň si Vás dovoluujeme upozornit, že není vyloučeno, že se ve Vámi vymezeném zájmovém území nachází jiné zařízení, které není v majetku společnosti Telco Pro Services, a. s.

Toto sdělení je platné do 11.01.2022.

V souvislosti s výše uvedeným si Vás dovoluujeme upozornit, že sdělení o existenci či neexistenci sítí představuje skutečnosti tvořící obchodní tajemství společnosti Telco Pro Services, a. s. Poskytnuté informace jsou dále také důvěrnými informacemi společnosti Telco Pro Services, a. s. Z výše uvedených důvodů si Vás proto společnost Telco Pro Services, a. s., dovoluje upozornit, že s poskytnutými informacemi je potřeba nakládat dle platných právních předpisů, v opačném případě se vystavujete postihu ve smyslu platné právní úpravy. V této souvislosti si Vás dovoluujeme rovněž upozornit, že požadované informace nesmí být předány, sděleny, využity, zpřístupněny, či jiným způsobem postoupeny na jakoukoli třetí osobu bez předchozího prokazatelného souhlasu společnosti Telco Pro Services, a. s. Informace o existenci sítí mohou být využity pouze pro účel, pro který byly vyžádány.

S pozdravem

**Telco Pro Services, a. s.**

Praha, Praha 4  
Duhová 1531/3  
PSČ 140 00  
IČ: 29148278

**Přílohy**

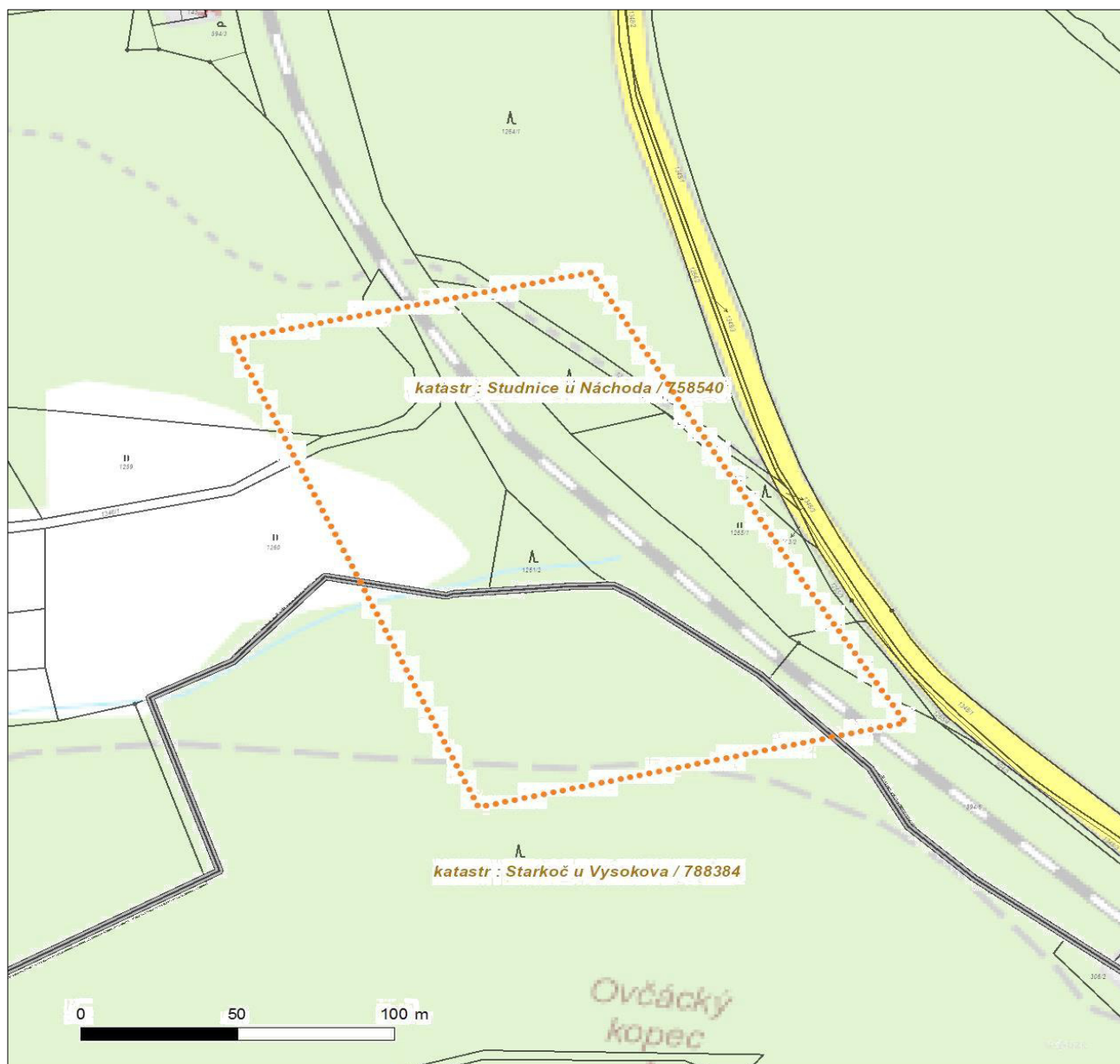
Situační výkres zájmového území



Platí pouze se sdělením číslo 0201174850.

Zakreslené polohy zařízení v příloze jsou pouze informativní.

### Situační výkres zájmového území



#### LEGENDA

- |                                     |                                |
|-------------------------------------|--------------------------------|
| ■ ■ ■ ■ ■ Nadzemní optické vedení   | — Radioreléový spoj vzduch     |
| — Podzemní optické vedení           | ..... Zájmové území            |
| ■ ■ ■ ■ ■ Nadzemní metalické vedení | == Hranice katastrálního území |
| — Podzemní metalické vedení         |                                |



Vyřizuje: Dundáček Petr

E-mail: petr.dundacek@t-mobile.cz

SAGASTA s.r.o.  
Miroslava Říhová  
Novodvorská 1010/14  
14200 Praha

Naše značka: **E01554/21**

V Praze dne: **11.1.2021**

**Vyjádření a stanovení podmínek pro udělení souhlasu s umístěním stavby v ochranném pásmu sítě technické infrastruktury ( TI ) společnosti T-Mobile Czech Republic a.s.**

Vydané podle § 101 ZÁKONA Č. 127/2005 Sb., o elektronických komunikacích a o změně některých souvisejících zákonů ( zákon o elektronických komunikacích – dále jen ZEK ), ve znění pozdějších předpisů a §161 zákona č. 183/2006 Sb., o územním plánování a stavebním řádu ( stavební zákon) či dle dalších příslušných právních předpisů

**Věc: Oprava mostu v úseku Starkoč – Červený Kostelec**

Stupeň: Prověření existence sítě

Na základě předložených projektových podkladů dáváme **souhlasné stanovisko k vydání Územního souhlasu / rozhodnutí (Stavebního povolení) a následně souhlas s realizací stavby.**

Dle předložených dokladů nedojde ke kolizi s technickou infrastrukturou společnosti **T-Mobile Czech Republic a.s.**

Toto stanovisko má platnost 1 rok.

Vydané stanovisko nelze prodloužit. Po uplynutí platnosti zadejte žádost o nové stanovisko.

**T-Mobile**  
T-Mobile Czech Republic a.s.  
Tomášova 2144/1  
148 00 Praha 4  
IČ 649 49 681, DIČ CZ64949681

.....  
Ochrana sítí  
Technologický úsek

**V případě doplňujících dotazů vždy uvádějte v „Předmětu“ e-mailu číslo jednací.**



Příloha č. 1

## Rekapitulace žádosti o vyjádření k existenci sítě elektronických komunikací

Číslo žádosti: **E01554/21**  
Název stavby /akce: **Oprava mostu v úseku Starkoč – Červený Kostelec**  
Datum podání žádosti: **11.1.2021**  
Důvod žádosti: **Prověření existence sítě**  
Popis jiného důvodu žádosti: **Existence sítí**  
Poznámka:

## Žadatel

Firma / organizace: **SAGASTA s.r.o.**  
IČ: **04598555**  
DIČ:  
Kontaktní osoba: **Miroslava Řihová**  
Adresa: **Novodvorská 1010/14**  
Město / obec: **Praha**  
PSČ: **14200**  
Stát:  
E-mail: **miroslava.rihova@sagasta.cz**  
Telefonní číslo: **+420727855143**

## Stavebník

Firma / organizace:  
Kontaktní osoba:  
Adresa:  
Město / obec:  
PSČ:  
Stát:  
E-mail:  
Telefonní číslo:

## Stavba

Výška nad terénem (metry): **0 m**  
Projektant:  
Druh stavby: **Ostatní**  
Hodnota projektu:  
Měsíc zahájení stavby:  
Měsíc ukončení stavby:

## Odeslání stanoviska

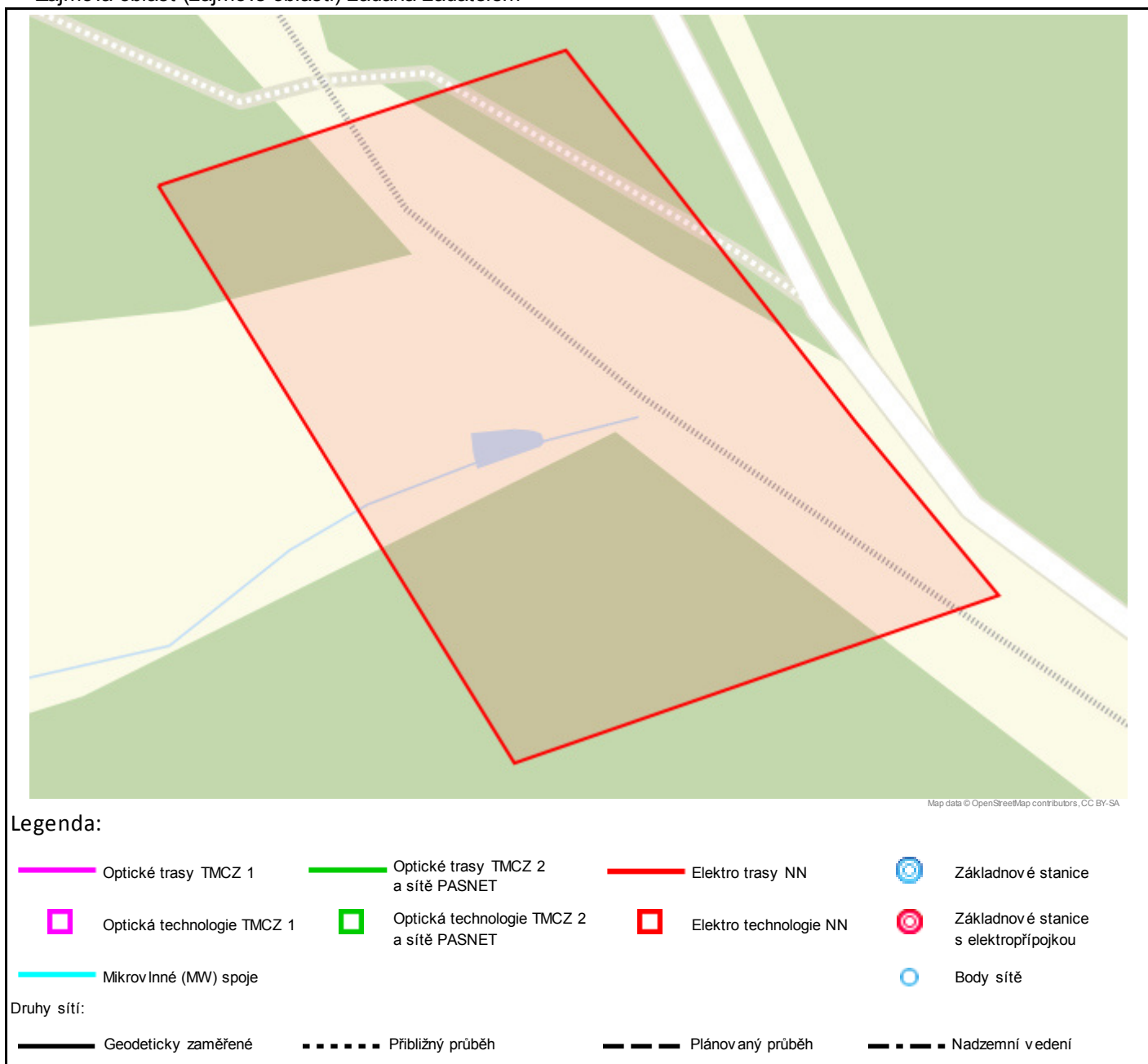
E-mail: **miroslava.rihova@sagasta.cz**



Příloha č. 2

## Situační plánek

Zájmová oblast (zájmové oblasti) zadaná žadatelem



Geometrie zájmové oblasti (zájmových oblastí) žádosti ve formátu WKT a souřadnicovém systému S-JTSK. Zkopírováním textu lze geometrii zobrazit v jakémkoli softwaru podporujícím formát WKT.

POLYGON((-620094.96 -1021901.8,-619980.66 -1021877.98,-619913.99 -1021986.99,-619880.65 -1022038.32,-620016.65 -1022068.48,-620094.96 -1021901.8))



**SAGASTA s.r.o.**  
**Miroslava Říhová**  
**Novodvorská 1010/14**  
**142 00 Praha**

V Praze, 11.1.2021

Naše zn.: **MW9910164921245189**

Věc: vyjádření k žádosti k akci **"Oprava mostu v úseku Starkoč – Červený Kostelec"**

Společnost Vodafone Czech Republic a.s. ( dále jen „Vodafone“ ), se sídlem Praha 5, náměstí Junkových 2, IČ: 25788001, zapsaná dne 13.8. 1999 v obchodním rejstříku vedeném Městským soudem v Praze pod spisovou značkou B.6064 a společnost Vantage Towers, s.r.o. se sídlem Závěšova 502/5, Nusle, 140 00 Praha 4, zapsaná v obchodním rejstříku vedeném u Městského soudu v Praze pod sp. zn. C 330005, IČO: 09056009, DIČ: CZ09056009 zastoupená Vodafone na základě plné moci Vám sděluje, že dle Vámi podané žádosti ze dne **11.1.2021**, která je nedílnou součástí tohoto vyjádření,

#### **souhlasí s realizací projektu.**

Ve Vámi zadaném zájmovém území a v uvedené výšce (výška stavby: 0 m, výška jeřábu: 0 m) se nenachází žádné podzemní ani nadzemní vedení.

Platnost vyjádření je **1 rok** od data vydání. Vyjádření je platné pouze v rámci předmětného projektu a pro důvod vydání vyjádření stanovený žadatelem v žádosti.

Vyjádření pozbývá platnosti uplynutím doby platnosti, změnou rozsahu zájmového území i změnou důvodu vydání vyjádření uvedeného v žádosti, to vše v závislosti na tom, která ze skutečností rozhodná pro pozbytí platnosti tohoto vyjádření nastane nejdříve. Po skončení platnosti si musíte podat novou žádost na adrese <https://www.zadostovyjadeni.cz/vodafone/>.

S pozdravem

v.z. Nora Hlásenská  
Vodafone Czech Republic a. s.  
náměstí Junkových 2808/2  
150 00 Praha 5

Tel.: 775012847

E-mail: nora.hlasenska1@vodafone.com

  
Vodafone Czech Republic a.s.  
náměstí Junkových 2, 155 00, Praha 5  
IČO: 25788001, DIČ: CZ25788001  
tel.: 776 971 111, fax: 776 971 927  
-60-

#### **Seznam příloh/přiložených souborů:**

Zadost\_MW9910164921245189.pdf

Váš dopis zn.

Naše značka 21-00165

Vyřizuje Korda Pavel

Telefon +420 491 419 255

GSM brána +420 606 736 008

E-mail korda@vakna.cz

Datum 13.01.2021

Sagasta

Novodvorská 1010/14

142 00 Praha

**Fwd: Žádost o vyjádření č. 2021325118 - Říhová Miroslava - SAGASTA s.r.o. - (48172928 č. 2021325118)**

k.ú. Studnice u Náchoda p.č.: 594/1,

Do přiložené situace jsme informativně zakreslili umístění zařízení ve správě VaK Náchod, a.s. – vodovod. Případná kanalizace v této lokalitě se nenachází ve správě VaK Náchod, a.s.

Dle předložené projektové dokumentace se jedná o rekonstrukci mostu.

**Toto vyjádření je vydáno pro projekční účely a nelze použít pro vydání rozhodnutí či jiného správního úkonu dle Zákona č. 183/2006/Sb.**

Projektovou dokumentaci požadujeme předložit k předchozímu odsouhlasení. V PD budou zpracovány příslušné podmínky VaK Náchod, a.s. (Podmínky pro projektování jsou na webových stránkách společnosti VaK Náchod, a.s. [www.vakna.cz](http://www.vakna.cz) zákaznický servis vyjádření ke stavbám – základní podmínky\_PD.pdf).



Ing. Pavel Korda  
vedoucí oddělení TPC

**Vodovody a kanalizace Náchod a.s.**  
**Kladská 1521**  
**547 01 NÁCHOD**

Počet příloh: 1 x situace sítí



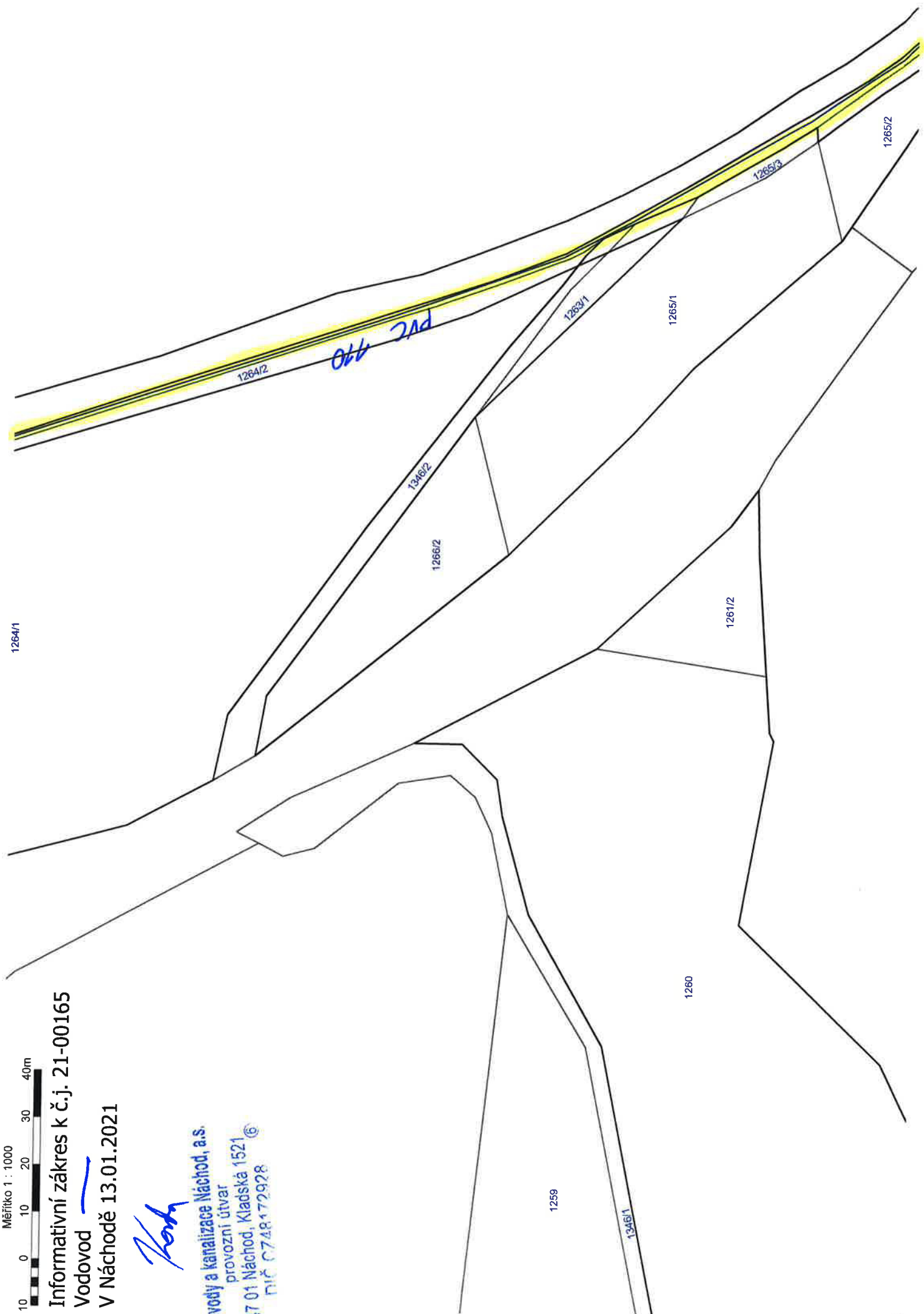
Vodovod —

V Náchodě 13.01.2021



rodovody a kanalizace Náchod, a.s.  
provozní útvar

547 01 Náchod, Kladská 1521 ⑥  
 provozní ulva  
 DIČ CZ48172928





Informativní zakres k č.j. 21-00165

Vodovod

V Náchodě 13.01.2021

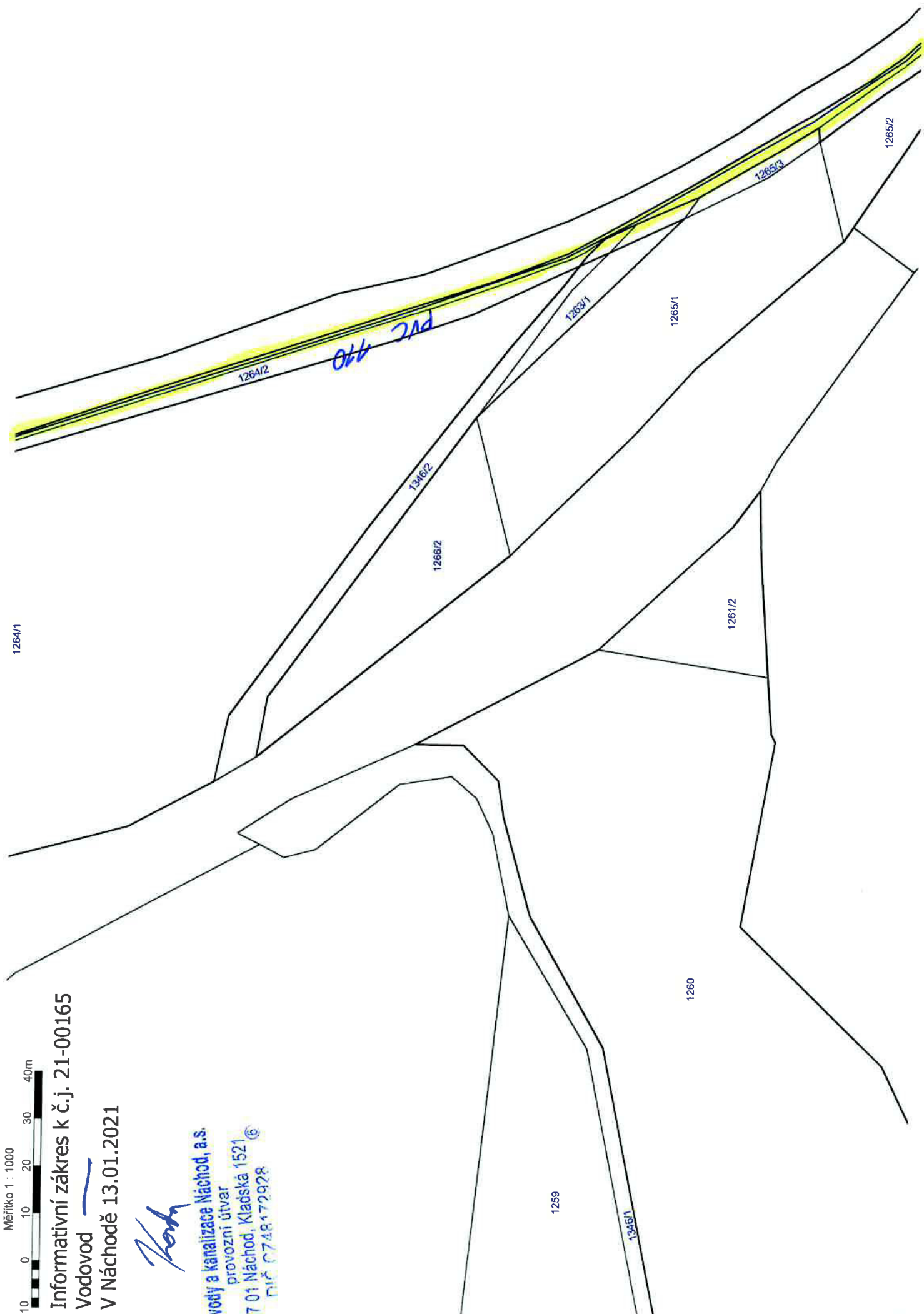
*Korh*

vodovody a kanalizace Náchod, a.s.

provozní útvar

547 01 Náchod, Kladská 1521

PIČ 0748172928



## **Říhová Miroslava**

---

**Od:** Zdeněk Kudrnáč - KudrnacNET <zdenek@kudrnac.net>  
**Odesláno:** úterý 12. ledna 2021 7:06  
**Komu:** Říhová Miroslava  
**Předmět:** Žádost o vyjádření č. 2021325118 - Říhová Miroslava - SAGASTA s.r.o. - (86962604 č. 2021325118)

Dobrý den, po prozkoumání projektové dokumentace uvádím, že v zájmové oblasti se nacházejí nadzemní bezdrátové telekomunikační sítě naší společnosti. Stavba dle dokumentace nebude mít na jejich funkčnost vliv v případě dodržení projektové dokumentace a proto souhlasím s provedením stavby.

S pozdravem

**Zdeněk Kudrnáč - KudrnacNET**  
Brzice 78  
552 05

IČ: 86962604  
DIČ: CZ8104243257

[zdenek@kudrnac.net](mailto:zdenek@kudrnac.net) | [www.kudrnac.net](http://www.kudrnac.net)

Sagasta, s.r.o.  
Miroslava Říhová  
Novodvorská 1010/14  
142 00 Praha

Číslo jednací 1202100575

Datum 11.1.2021

Vyřizuje Pavel Rejmont

telefon +420 602 631 694

e-mail Pavel.Rejmont@cdt.cz

Věc: **Souhrnné stanovisko k existenci komunikačního vedení a zařízení ve správě ČD - Telematika a.s. k předprojektové přípravě, studii.**

Název stavby: **Oprava mostu v úseku Starkoč - Červený Kostelec**

Při realizaci výše uvedené stavby **DOJDE** ke styku se sítí elektronických komunikací, která je chráněna ochranným pásmem dle §102 zák. č. 127/2005 Sb., o elektronických komunikacích.

Toto vyjádření platí pouze pro dokumentaci ověřenou společností ČD - Telematika a.s. a pro rozsah prací na ní vyznačených.

Vyjádření je platné pouze pro zájmové území vyznačené žadatelem včetně důvodu stanoveného žadatelem.

**Vyjádření pozbývá platnosti dne 11.1.2023**

**Všeobecné podmínky ochrany:**

Toto vyjádření neopravňuje žadatele provádět jakoukoliv činnost nebo ochranu na síti elektronických komunikací. Dotčenou síť elektronických komunikací je žadatel povinen nechat u ČD - Telematika a.s. vytyčit.

Vytyčení sítě elektronických komunikací bude provedeno na základě písemné objednávky zaslané nejméně 14 dnů před požadovaným termínem vytyčení. Na objednávce ve dvojím vyhotovení musí být uvedeno jednací číslo vyjádření a datum vydání vyjádření. V případě, že žadatelem je právnická osoba, musí být na objednávce uvedeno navíc IČO, DIČ a bankovní spojení objednatele.

Termín, způsob a formu vytyčení je nutné řešit individuálně s kontaktní osobou (kontakty na adrese [www.cdt.cz/](http://www.cdt.cz/) vytyčení) po telefonické dohodě, a to nejlépe 7 dnů před požadovaným termínem vytyčení. Je-li vytyčení požadováno do tří dnů od data vaší žádosti na vytyčení, bude do celkové částky za vytyčení připočten expresní příplatek ve výši 30% z celkové částky.

Žadatel nese veškeré náklady na provedení vytyčení, a to včetně případných prací geodetické kanceláře, pokud to situace vyžaduje.

Po vytyčení je žadatel povinen předložit k odsouhlasení vystavovateli tohoto vyjádření další stupeň dokumentace, ve kterém budou zakresleny síť elektronických komunikací podle skutečnosti, popsány rozsah a způsob provedení činností a zajištění ochrany dotčené sítě elektronických komunikací. V případě, že projekční či realizační práce související se stavbou budou prováděny na pozemcích dráhy či v jejím ochranném pásmu anebo na síti elektronických komunikací v majetku Správy železnic, musí tyto práce provádět organizace, která má příslušné

[www.cdt.cz](http://www.cdt.cz)



odborné oprávnění k práci na železničním telekomunikačním zařízení udělené Správou železnic.

Případné rozpory nebo výjimky z jednotlivých ustanovení řeší Správa železnic, Technická ústředna dopravní cesty se sídlem Praha 9 - Libeň, Malletova 10/2363.

Nedodržení těchto podmínek je hrubým porušením právní povinnosti podle zákona 127/2005 Sb., o elektronických komunikacích a zákona 266/1994 Sb., o drahách.

#### **Specifické podmínky Správy železnic:**

Stavební objekty a provozní soubory zpracované do stupně dokumentace pro územní řízení týkající se sítě elektronických komunikací v majetku Správy železnic musí být v dalším stupni projektové dokumentace zpracovány v rozsahu daném vyhláškou č.146/2008Sb. a upřesněnou směrnicí Správy železnic 11/2006.

Činnosti na majetku Správy železnic uvedené již ve stupni dokumentace pro územní řízení musí být v souladu s technickými kvalitativními podmínkami staveb státních drah.

V případě prodeje, pronájmu drážního pozemku, objektu, je žadatel povinen požádat o vyjádření Správy železnic, Technickou ústřednu dopravní cesty se sídlem Praha 9 - Libeň, Malletova 10/2363. Přílohou podané žádosti musí být toto vyjádření, a to včetně všech příloh.

**Počet příloh: 1**

ČD - Telematika a.s.  
Pernerova 2819/2a  
130 00 Praha 3

[www.cdt.cz](http://www.cdt.cz)







Evid. č. žádosti: 2021325118

Pořadové číslo polygonu: 1

Katastrální území: Starkoč u Vysokova (Náchod) 788384; Studnice u Náchoda (Náchod) 758540

Popis polygonu: Oprava mostu v úseku Starkoč – Červený Kostelec

Polygon 1 - Detail

**SNM MO**

zastoupená Lenkou CMÍRALOVOU

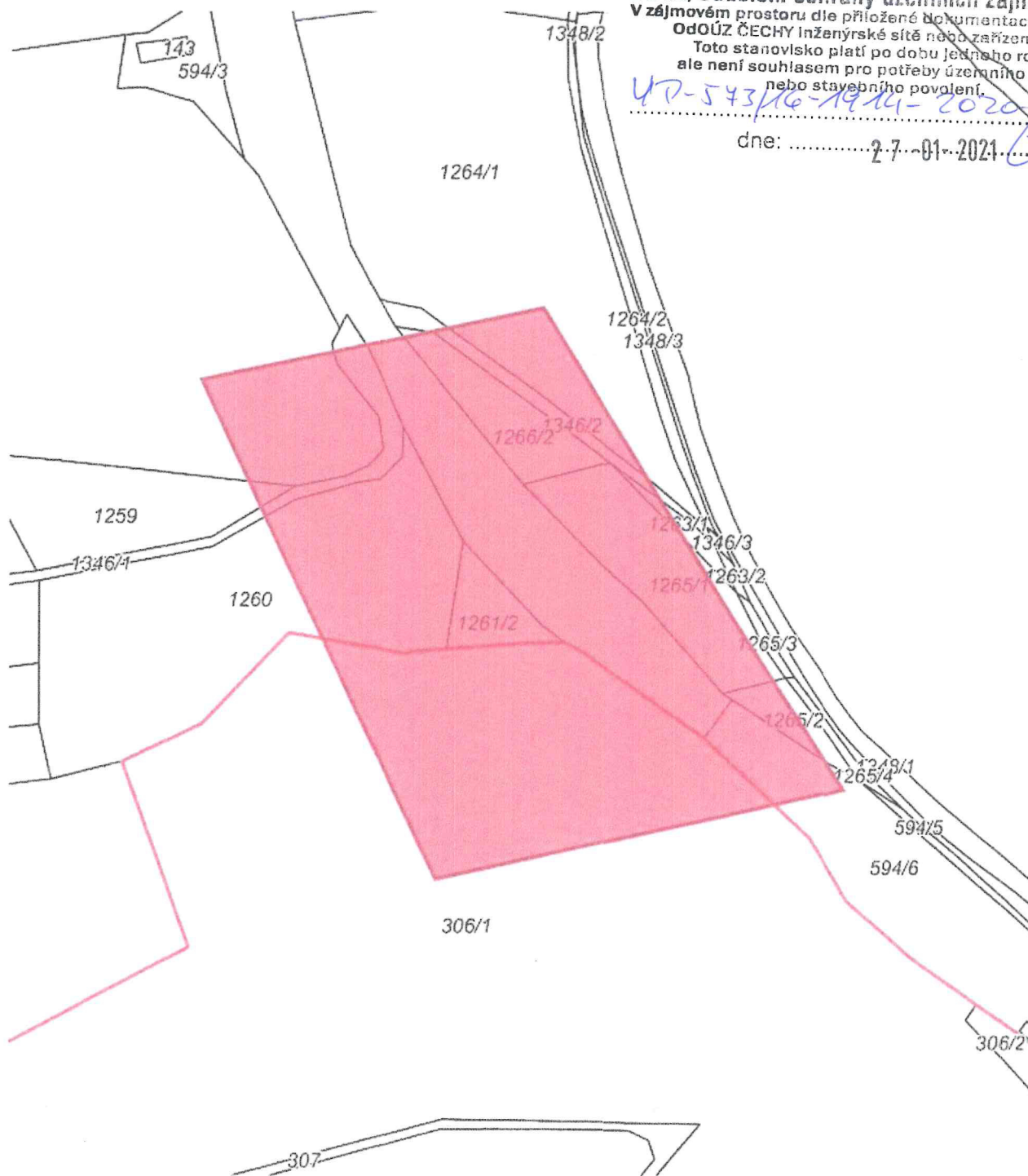
**OOÚZ/Oddělení ochrany územních zájmů ČECHY**

V zájmovém prostoru dle přiložené dokumentace neevkluje  
OdOÚZ ČECHY inženýrské sítě nebo zařízení AČR.

Toto stanovisko platí po dobu jednoho roku,  
ale není souhlasem pro potřeby územního řízení  
nebo stavebního povolení.

UP-543/16-19-11-2020-1150

dne: .....2.7.2021.....



0 20 40 60m

Podkladová data © CÚZK



Sagasta, s.r.o.  
Miroslava Říhová  
Novodvorská 1010/14  
142 00 Praha

Naše značka:  
340/21/OVP/N

Datum:  
11.1.2021

**Toto vyjádření je vydáváno ve smyslu zákona č. 458/2000 Sb. a zákona č. 183/2006 Sb.,  
má platnost 2 roky od data jeho vydání.**

**Věc: Oprava mostu v úseku Starkoč – Červený Kostelec**

okres: Náchod  
k.ú.: Starkoč u Vysokova, Studnice u Náchoda

**NEZASAHUJE do bezpečnostního pásma VTL plynovodu a ochranného pásma  
telekomunikačního vedení NET4GAS, s.r.o.**

V další korespondenci uvádějte vždy číslo našeho vyjádření.

**NET4GAS, s.r.o.**  
Na Hřebenech II 1718/8, P.O.BOX 22  
140 21 Praha 4 - Nusle  
IČ: 27260364  
DIČ: CZ27260364 (43)

Aleš Novák  
Manažer, Dokumentace soustavy

Žádosti o vyjádření k VTL plynovodům a telekomunikačnímu vedení NET4GAS, s.r.o. zasílejte pomocí  
elektronické podatelny: [www.net4gas.cz](http://www.net4gas.cz) (Přepavní soustava - Žádost o vyjádření).



**Příloha k vyjádření: 340/21/OVP/N**

**Seznam souřadnic předmětu vyjádření:**

Souřadnice jsou uvedeny v souřadnicovém systému jednotné trigonometrické sítě katastrální (S-JTSK).

**Polygon č. 1 / 1**


<b>Y [m]</b>	<b>X [m]</b>
620051.138	1021920.639
619996.105	1021908.292
619944.599	1021948.156
619912.849	1021989.078
619900.502	1022012.008
619982.347	1022031.058



DOŠLO DNE:  
14-01-2021  
500010DD2100030

# Obec Studnice

Studnice čp.1, PSČ 549 48 Studnice



SAGASTA s.r.o.  
Říhová Miroslava  
Novodvorská 1010/14  
14200 Praha

VÁŠ DOPIS ZNAČKY/ ZE DNE

NAŠE ZNAČKA

VYŘIZUJE  
Kubínová

STUDNICE  
12.1.2021

Věc: vyjádření k existenci sítí

Obec Studnice, zastoupená starostkou Mgr. Kristýnou Kubínovou, na základě Vaší žádosti ze dne 11.1.2021 sděluje, že nemá v označené zájmové oblasti žádnou technickou infrastrukturu. Obec Studnice je vlastníkem pouze veřejného osvětlení a kanalizace. Kanalizace je však ve správě společnosti VAK Náchod a.s. O vyjádření o její existenci prosím požádejte tuto společnost, která je zároveň vlastníkem vodovodu.



Mgr. Kristýna Kubínová  
starostka obce

Počet listů: 1

telefon:  
491 435 255

e-mail:  
urad@obecstudnicena.cz

bankovní spojení: číslo účtu :  
ČS Náchod 1183006329/0800

IČO:  
00273082

DS:  
2fy44g